

AJUNTAMENT DE CASTELLÓ






TABLA POBLACION AFECTADA

dB(A)	Ln	
	Nº personas expresados en centenas	%
<50	1808,92	99,8
50-55	0,07	0,0
55-60	1,28	0,1
60-65	2,15	0,1
65-70	0,00	0,0
>70	0,00	0,0
TOTAL	1812	100

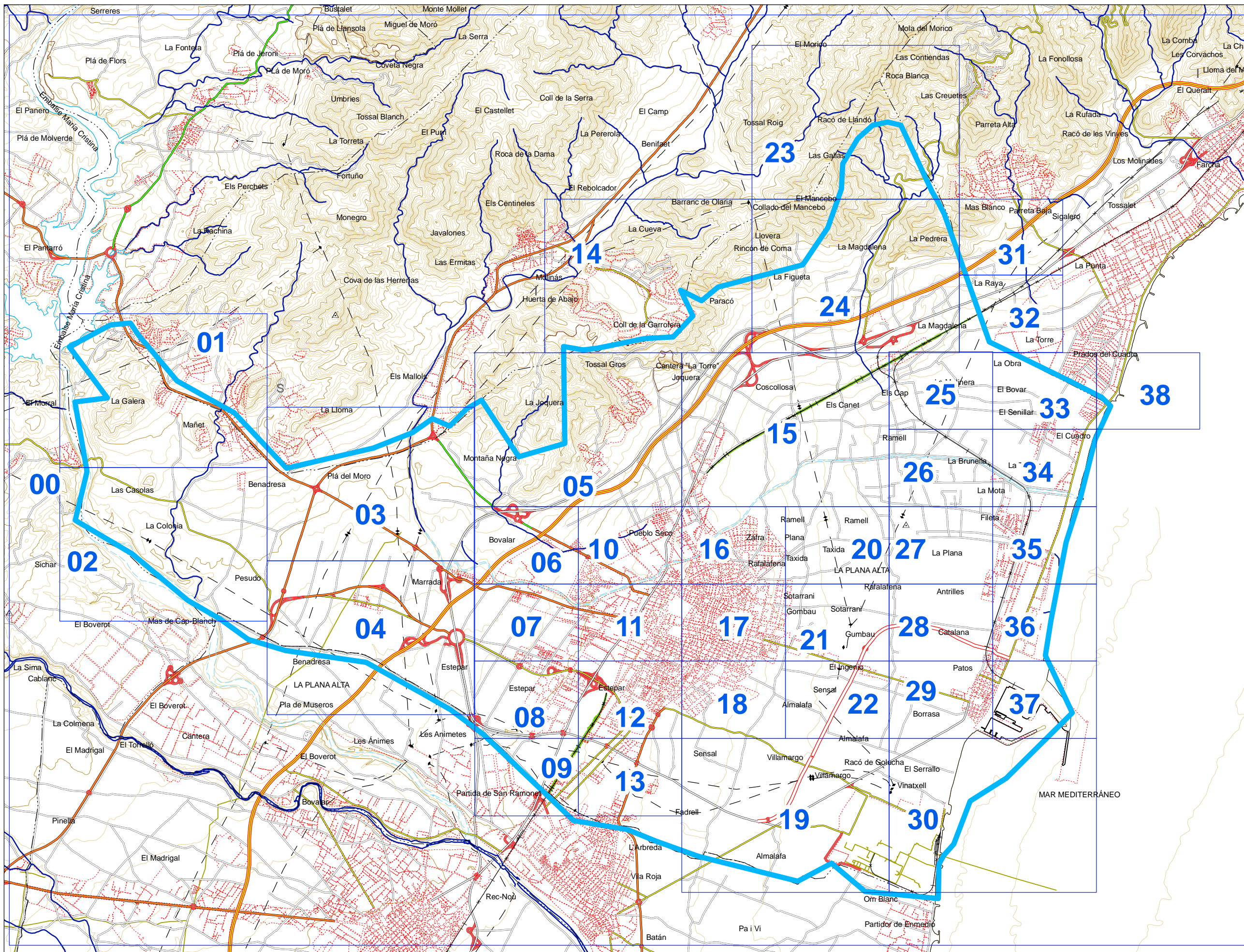
Usos de Edificios:

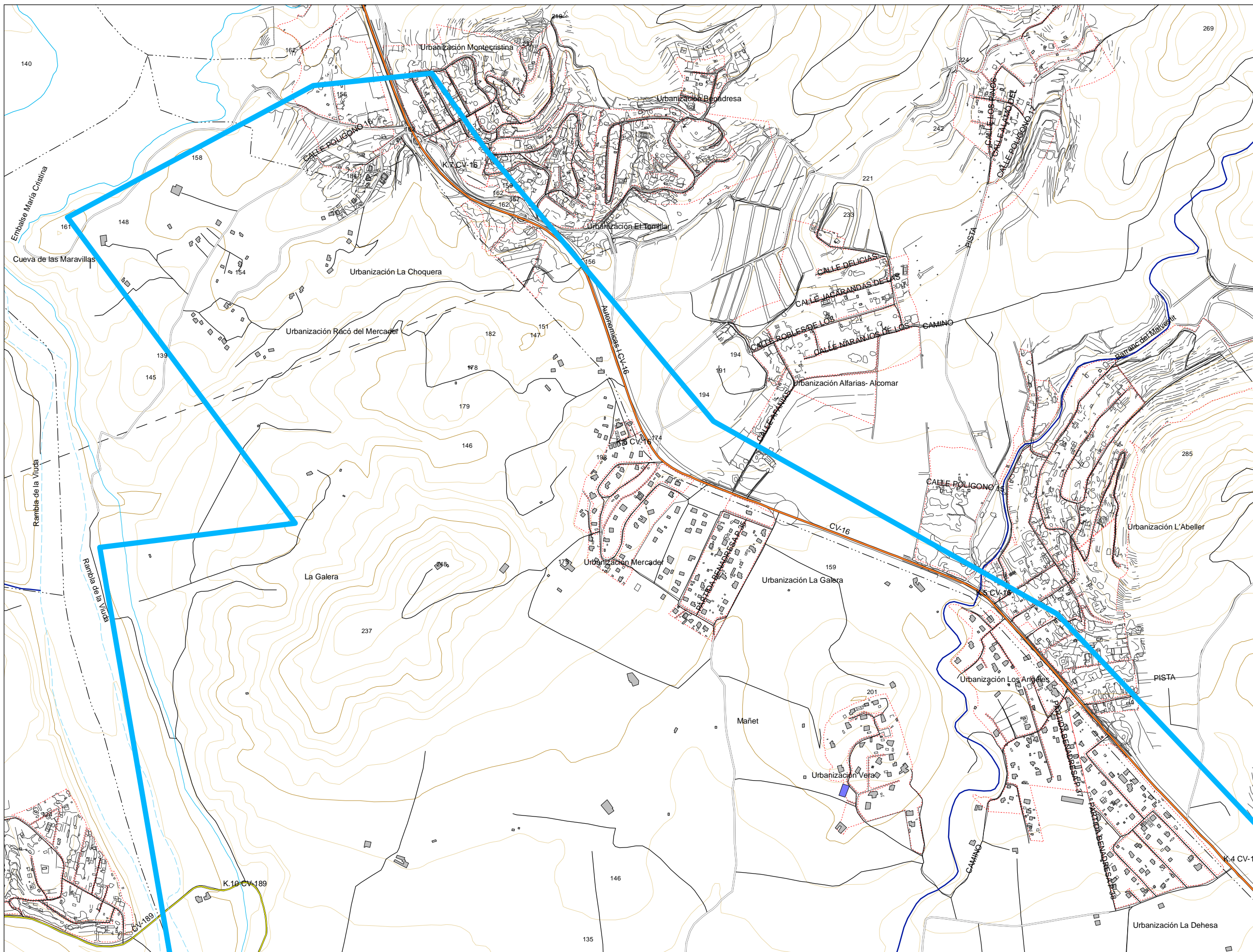
 Aglomeración

Niveles Sonoros

- <50 dB(A)
-  50-55 dB(A)
-  55-60 dB(A)
-  60-65 dB(A)
-  65-70 dB(A)
-  >70 dB(A)

Cuadrícula Situación





AJUNTAMENT DE CASTELLÓ

TABLA POBLACION AFECTADA

dB(A)	Ln	
	Nº personas expresados en centenas	%
<50	1808,92	99,8
50-55	0,07	0,0
55-60	1,28	0,1
60-65	2,15	0,1
65-70	0,00	0,0
>70	0,00	0,0
TOTAL	1812	100

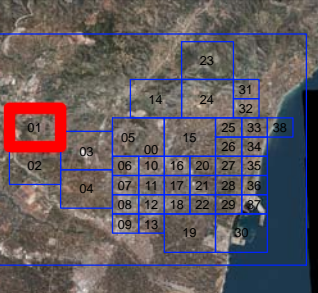
Usos de Edificios:

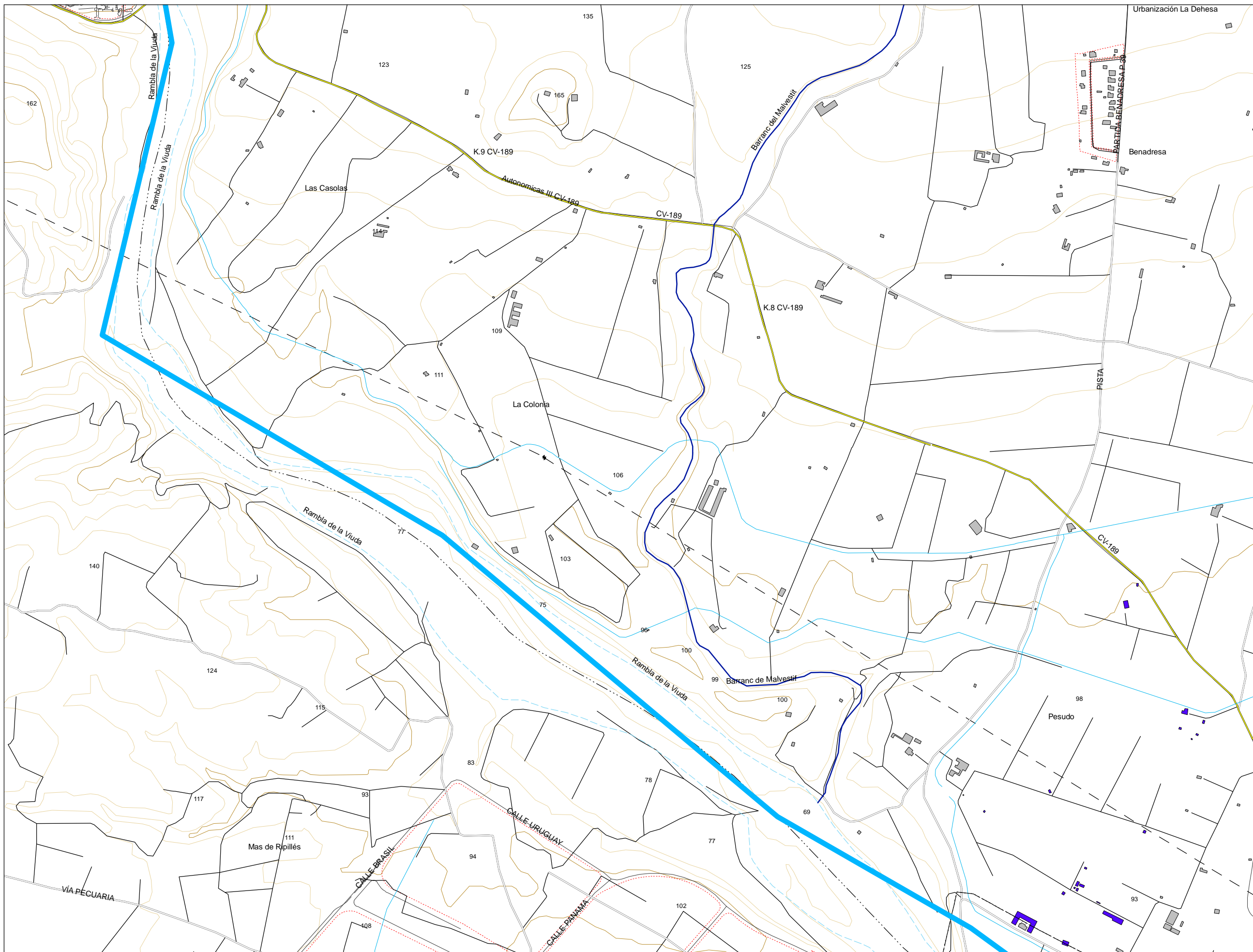
- █ Aglomeración
- █ Industrial
- █ Recre-Deportivo
- █ Residencial
- █ Sanitario Docente
- █ Zonas Terciarias

Niveles Sonoros

- █ <50 dB(A)
- █ 50-55 dB(A)
- █ 55-60 dB(A)
- █ 60-65 dB(A)
- █ 65-70 dB(A)
- █ >70 dB(A)

Cuadrícula Situación





AJUNTAMENT DE CASTELLÓ

TABLA POBLACION AFECTADA

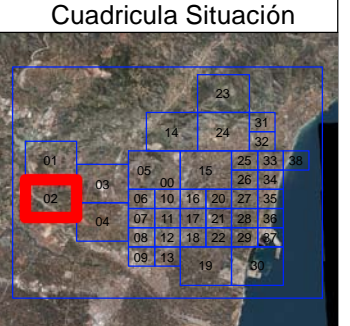
dB(A)	Ln	
	Nº personas expresados en centenas	%
<50	1808,92	99,8
50-55	0,07	0,0
55-60	1,28	0,1
60-65	2,15	0,1
65-70	0,00	0,0
>70	0,00	0,0
TOTAL	1812	100

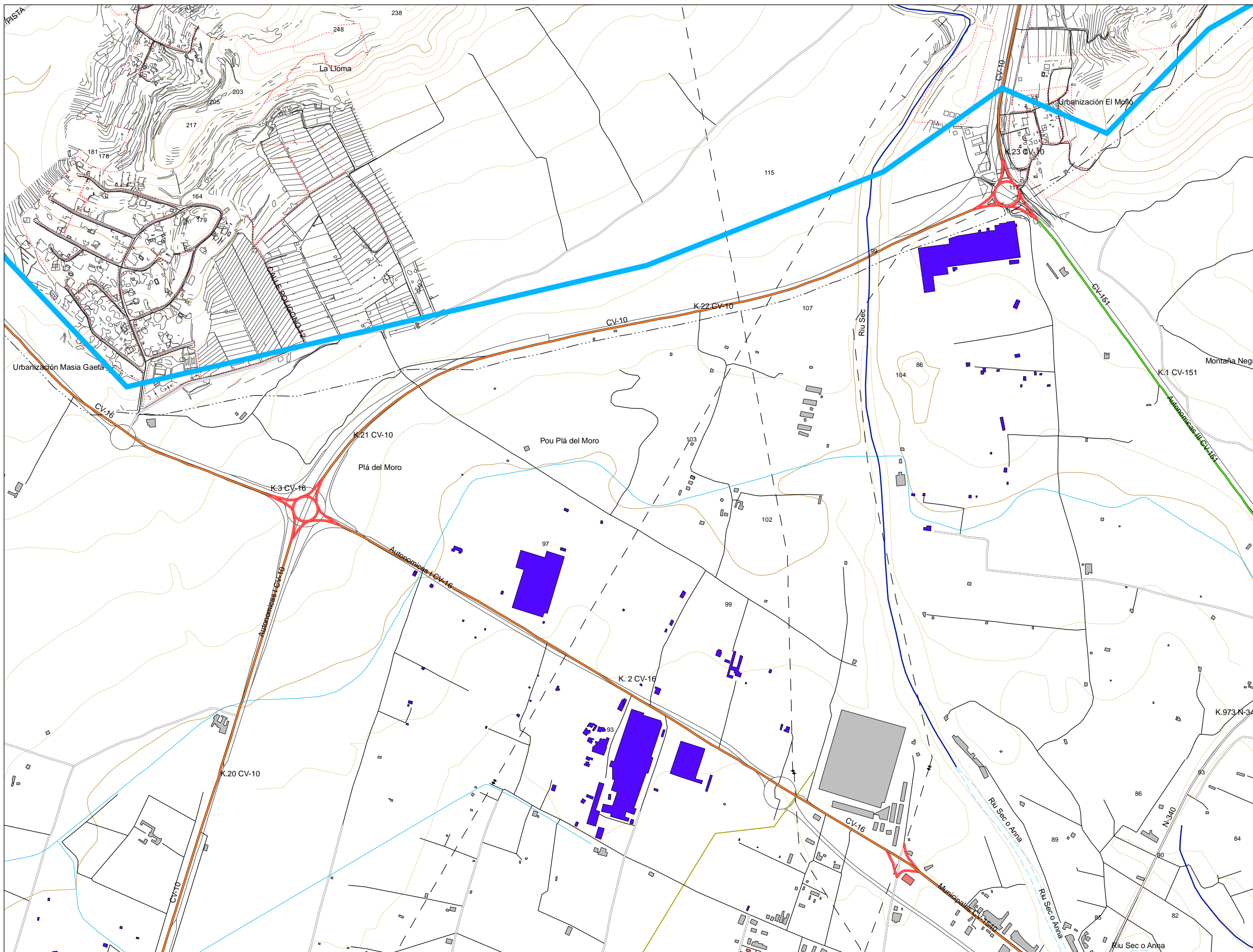
Usos de Edificios:

- █ Aglomeración
- █ Industrial
- █ Recre-Deportivo
- █ Residencial
- █ Sanitario Docente
- █ Zonas Terciarias

Niveles Sonoros

- █ <50 dB(A)
- █ 50-55 dB(A)
- █ 55-60 dB(A)
- █ 60-65 dB(A)
- █ 65-70 dB(A)
- █ >70 dB(A)





AJUNTAMENT DE CASTELLÓ

TABLA POBLACION AFECTADA

dB(A)	Ln	
	Nº personas expresados en centenas	%
<50	1808,92	99,8
50-55	0,07	0,0
55-60	1,28	0,1
60-65	2,15	0,1
65-70	0,00	0,0
>70	0,00	0,0
TOTAL	1812	100

Usos de Edificios:

- Aglomeración
- Industrial
- Recre-Deportivo
- Residencial
- Sanitario Docente
- Zonas Terciarias

Niveles Sonoros

- <50 dB(A)
- 55-60 dB(A)
- 60-65 dB(A)
- 65-70 dB(A)
- >70 dB(A)









TABLA POBLACION AFECTADA

dB(A)	Ln	
	Nº personas expresados en centenas	%
<50	1808,92	99,8
50-55	0,07	0,0
55-60	1,28	0,1
60-65	2,15	0,1
65-70	0,00	0,0
>70	0,00	0,0
TOTAL	1812	100

Usos de Edificios:

-  Aglomeración
-  Industrial
-  Recre-Deportivo
-  Residencial
-  Sanitario Docente
-  Zonas Terciarias

Niveles Sonoros

- <50 dB(A)
-  50-55 dB(A)
-  55-60 dB(A)
-  60-65 dB(A)
-  65-70 dB(A)
-  >70 dB(A)

Cuadrícula Situación

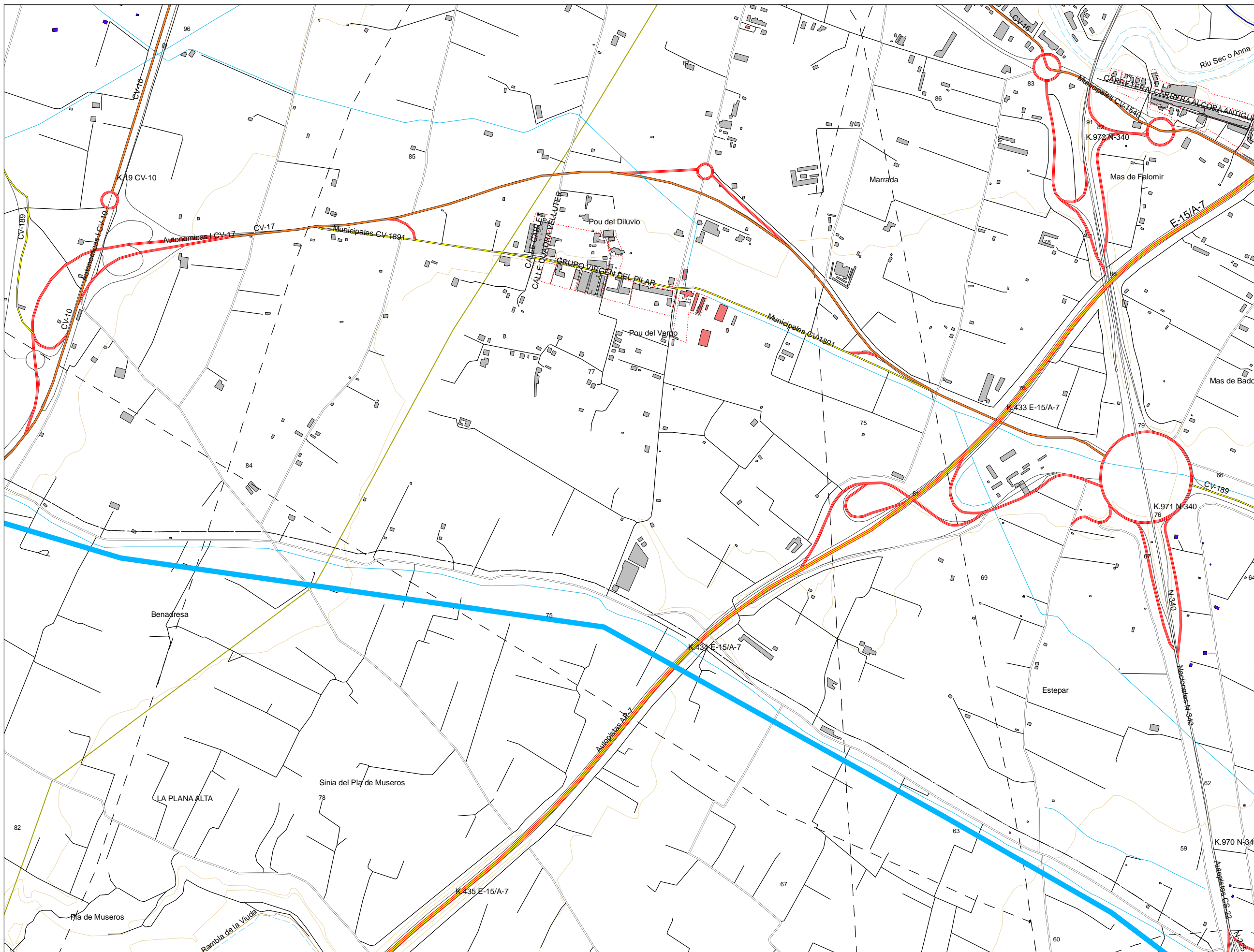
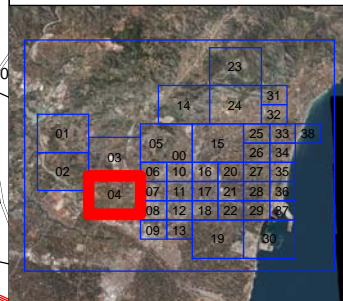








TABLA POBLACION AFECTADA

dB(A)	Ln	
	Nº personas expresados en centenas	%
<50	1808,92	99,8
50-55	0,07	0,0
55-60	1,28	0,1
60-65	2,15	0,1
65-70	0,00	0,0
>70	0,00	0,0
TOTAL	1812	100

Usos de Edificios:

-  Aglomeración
-  Industrial
-  Recre-Deportivo
-  Residencial
-  Sanitario Docente
-  Zonas Terciarias

Niveles Sonoros

-  <50 dB(A)
-  50-55 dB(A)
-  55-60 dB(A)
-  60-65 dB(A)
-  65-70 dB(A)
-  >70 dB(A)

Cuadrícula Situación

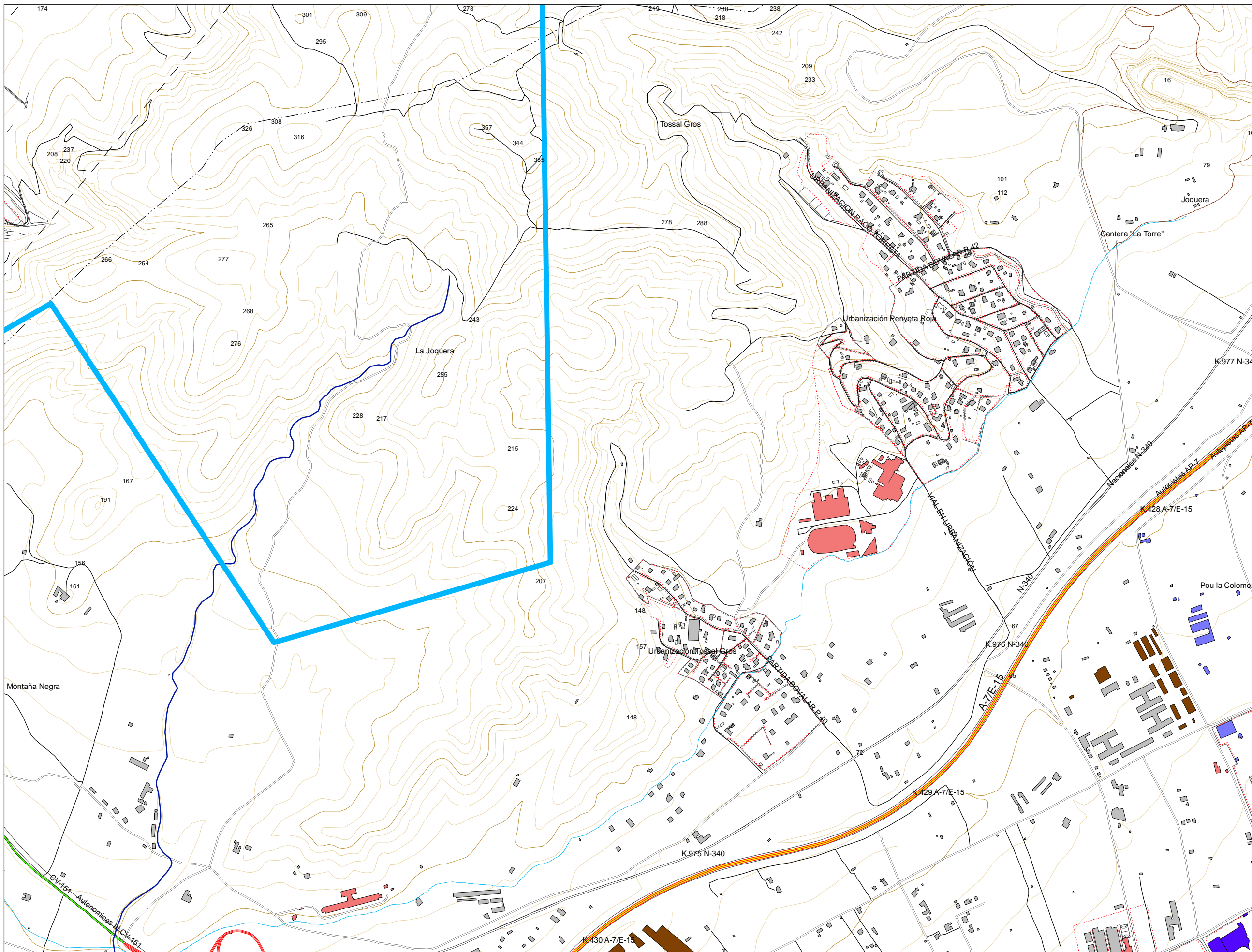
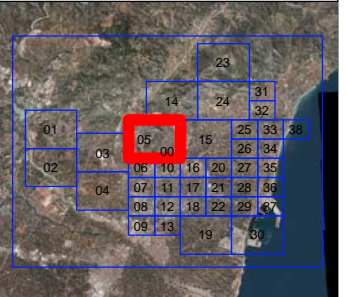







TABLA POBLACION AFECTADA

dB(A)	Ln	
	Nº personas expresados en centenas	%
<50	1808,92	99,8
50-55	0,07	0,0
55-60	1,28	0,1
60-65	2,15	0,1
65-70	0,00	0,0
>70	0,00	0,0
TOTAL	1812	100

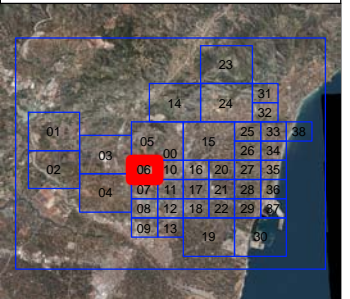
Usos de Edificios:

-  Aglomeración
-  Industrial
-  Recre-Deportivo
-  Residencial
-  Sanitario Docente
-  Zonas Terciarias

Niveles Sonoros

- <50 dB(A)
-  50-55 dB(A)
-  55-60 dB(A)
-  60-65 dB(A)
-  65-70 dB(A)
-  >70 dB(A)

Cuadrícula Situación









dB(A)	Ln	
	Nº personas expresados en centenas	%
<50	1808,92	99,8
50-55	0,07	0,0
55-60	1,28	0,1
60-65	2,15	0,1
65-70	0,00	0,0
>70	0,00	0,0
TOTAL	1812	100

Usos de Edificios:

-  Aglomeración
-  Industrial
-  Recre-Deportivo
-  Residencial
-  Sanitario Docente
-  Zonas Terciarias

Niveles Sonoros

-  <50 dB(A)
-  50-55 dB(A)
-  55-60 dB(A)
-  60-65 dB(A)
-  65-70 dB(A)
-  >70 dB(A)

Cuadrícula Situación

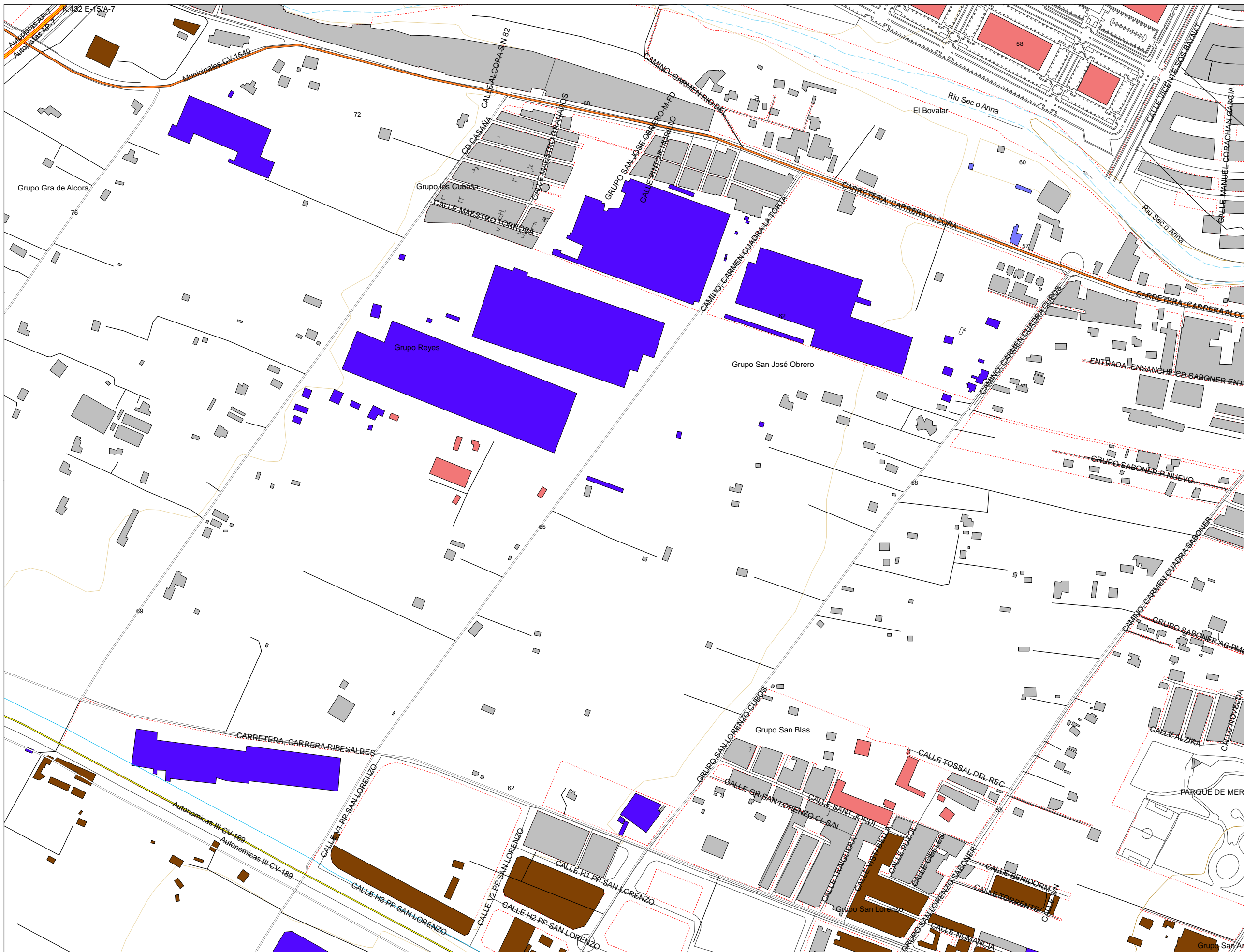
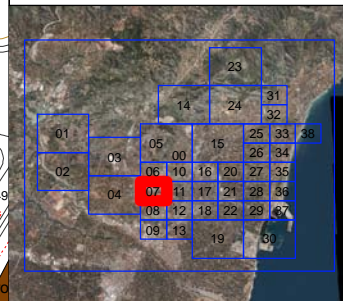







TABLA POBLACION AFECTADA

dB(A)	Ln	
	Nº personas expresados en centenas	%
<50	1808,92	99,8
50-55	0,07	0,0
55-60	1,28	0,1
60-65	2,15	0,1
65-70	0,00	0,0
>70	0,00	0,0
TOTAL	1812	100

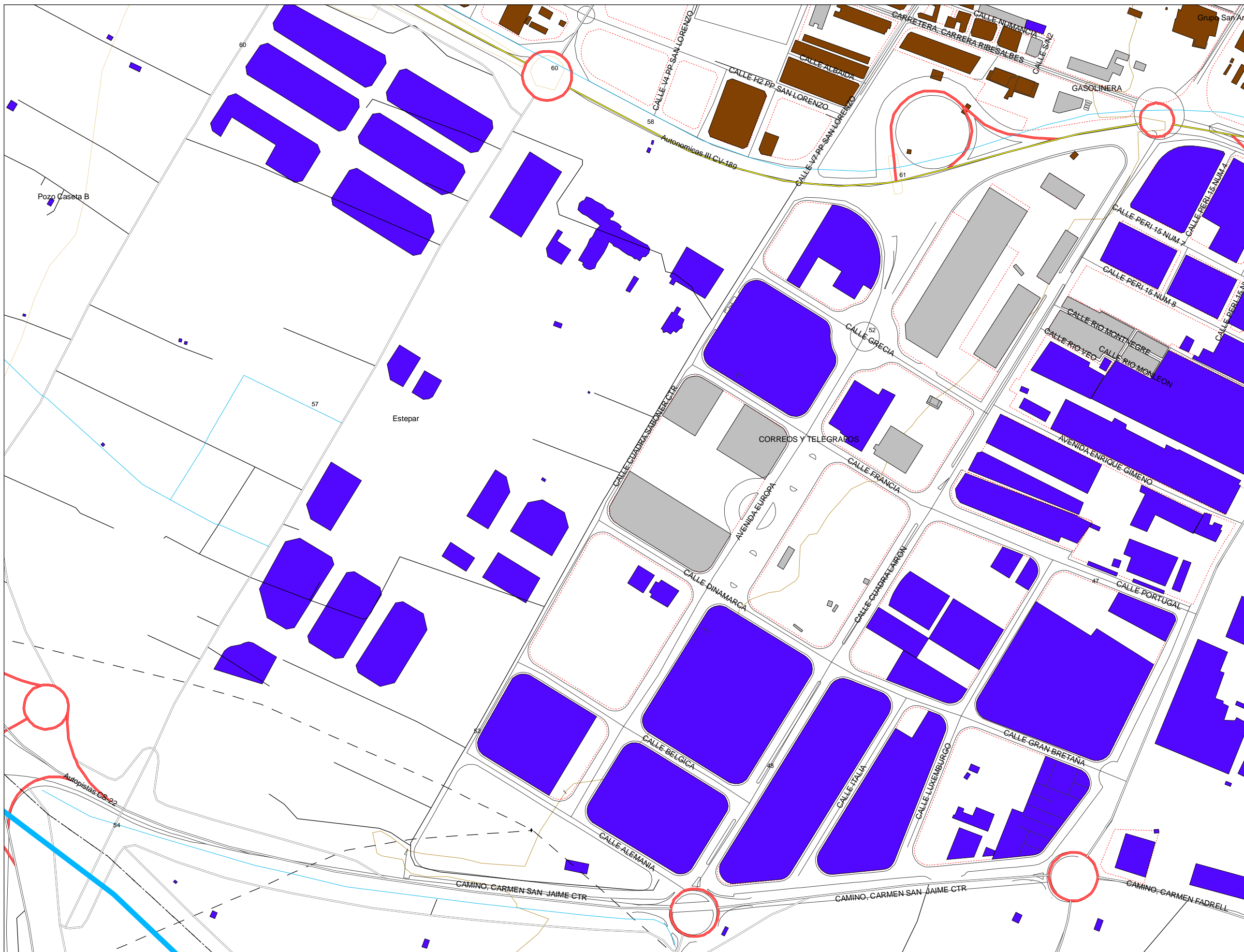
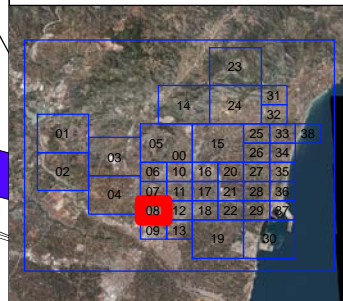
Usos de Edificios:

-  Aglomeración
-  Industrial
-  Recre-Deportivo
-  Residencial
-  Sanitario Docente
-  Zonas Terciarias

Niveles Sonoros

- <50 dB(A)
-  50-55 dB(A)
-  55-60 dB(A)
-  60-65 dB(A)
-  65-70 dB(A)
-  >70 dB(A)

Cuadrícula Situación









dB(A)	Ln	
	Nº personas expresados en centenas	%
<50	1808,92	99,8
50-55	0,07	0,0
55-60	1,28	0,1
60-65	2,15	0,1
65-70	0,00	0,0
>70	0,00	0,0
TOTAL	1812	100

Usos de Edificios:

-  Aglomeración
-  Industrial
-  Recre-Deportivo
-  Residencial
-  Sanitario Docente
-  Zonas Terciarias

Niveles Sonoros

-  <50 dB(A)
-  50-55 dB(A)
-  55-60 dB(A)
-  60-65 dB(A)
-  65-70 dB(A)
-  >70 dB(A)

Cuadrícula Situación

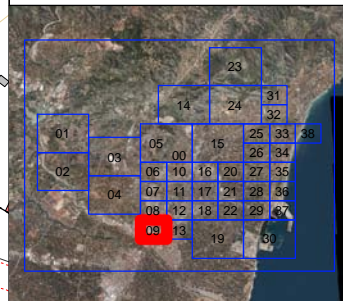







TABLA POBLACION AFECTADA

dB(A)	Ln	
	Nº personas expresados en centenas	%
<50	1808,92	99,8
50-55	0,07	0,0
55-60	1,28	0,1
60-65	2,15	0,1
65-70	0,00	0,0
>70	0,00	0,0
TOTAL	1812	100

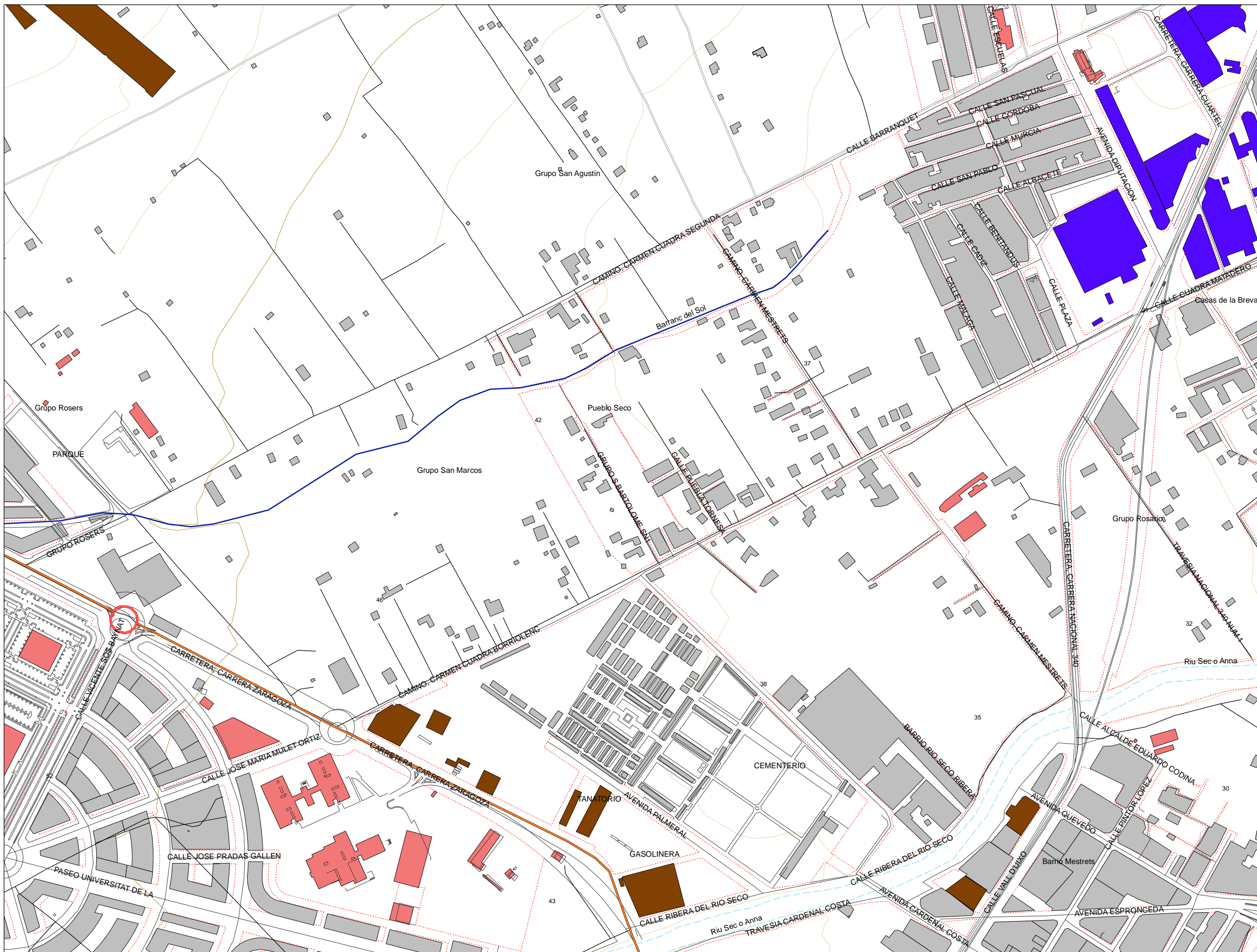
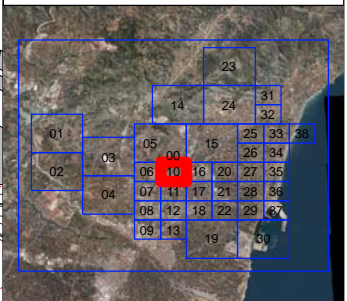
Usos de Edificios:

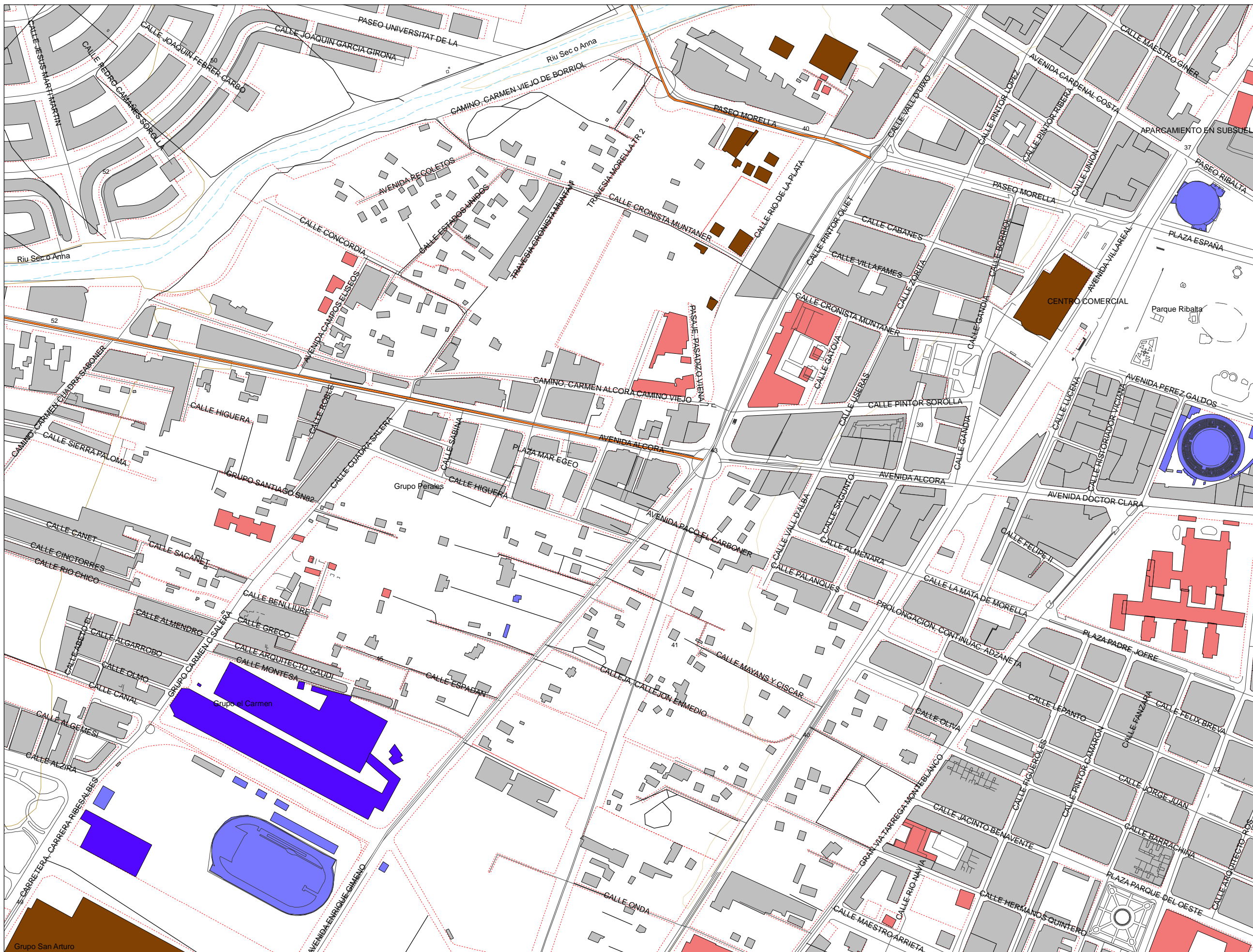
-  Aglomeración
-  Industrial
-  Recre-Deportivo
-  Residencial
-  Sanitario Docente
-  Zonas Terciarias

Niveles Sonoros

- <50 dB(A)
-  50-55 dB(A)
-  55-60 dB(A)
-  60-65 dB(A)
-  65-70 dB(A)
-  >70 dB(A)

Cuadrícula Situación





AJUNTAMENT DE CASTELLÓ

TABLA POBLACION AFECTADA

dB(A)	Ln	
	Nº personas expresados en centenas	%
<50	1808,92	99,8
50-55	0,07	0,0
55-60	1,28	0,1
60-65	2,15	0,1
65-70	0,00	0,0
>70	0,00	0,0
TOTAL	1812	100

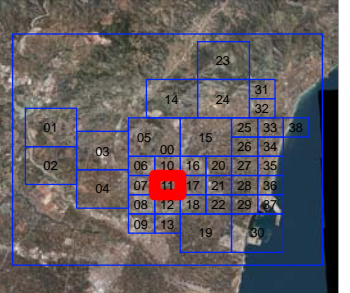
Usos de Edificios:

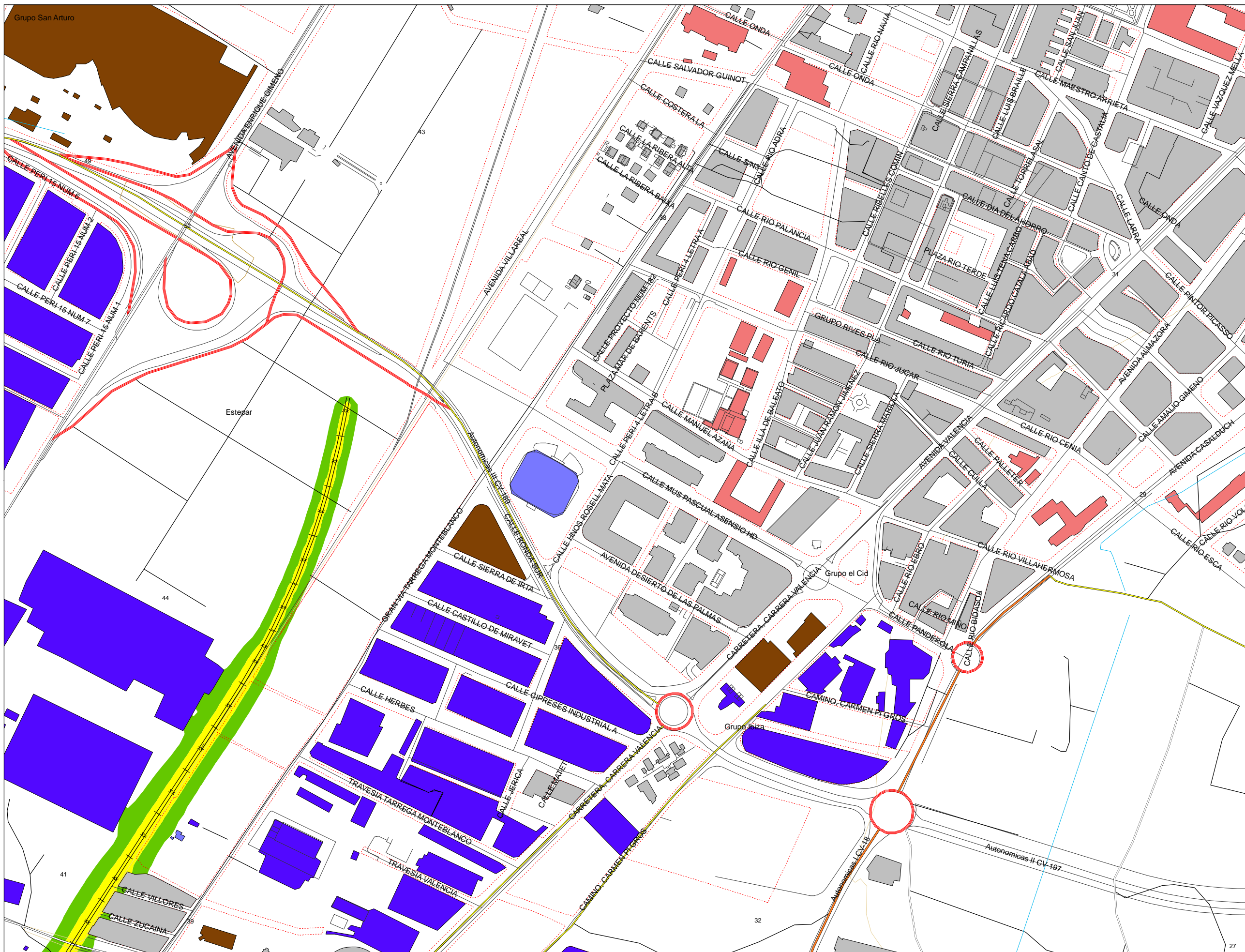
- Aglomeración
- Industrial
- Recre-Deportivo
- Residencial
- Sanitario Docente
- Zonas Terciarias

Niveles Sonoros

- 50 dB(A)
- 55 dB(A)
- 60 dB(A)
- 65 dB(A)
- >70 dB(A)

Cuadrícula Situación





AJUNTAMENT DE CASTELLÓ

TABLA POBLACION AFECTADA

dB(A)	Ln	
	Nº personas expresados en centenas	%
<50	1808,92	99,8
50-55	0,07	0,0
55-60	1,28	0,1
60-65	2,15	0,1
65-70	0,00	0,0
>70	0,00	0,0
TOTAL	1812	100

Usos de Edificios:

- Aglomeración
- Industrial
- Recre-Deportivo
- Residencial
- Sanitario Docente
- Zonas Terciarias

Niveles Sonoros

- <50 dB(A)
- 50-55 dB(A)
- 55-60 dB(A)
- 60-65 dB(A)
- 65-70 dB(A)
- >70 dB(A)

Cuadrícula Situación

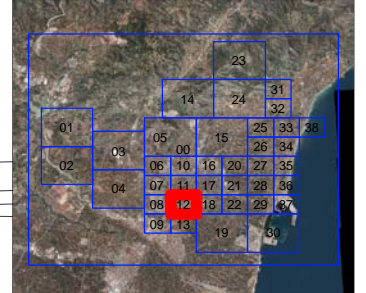







TABLA POBLACION AFECTADA

dB(A)	Ln	
	Nº personas expresados en centenas	%
<50	1808,92	99,8
50-55	0,07	0,0
55-60	1,28	0,1
60-65	2,15	0,1
65-70	0,00	0,0
>70	0,00	0,0
TOTAL	1812	100

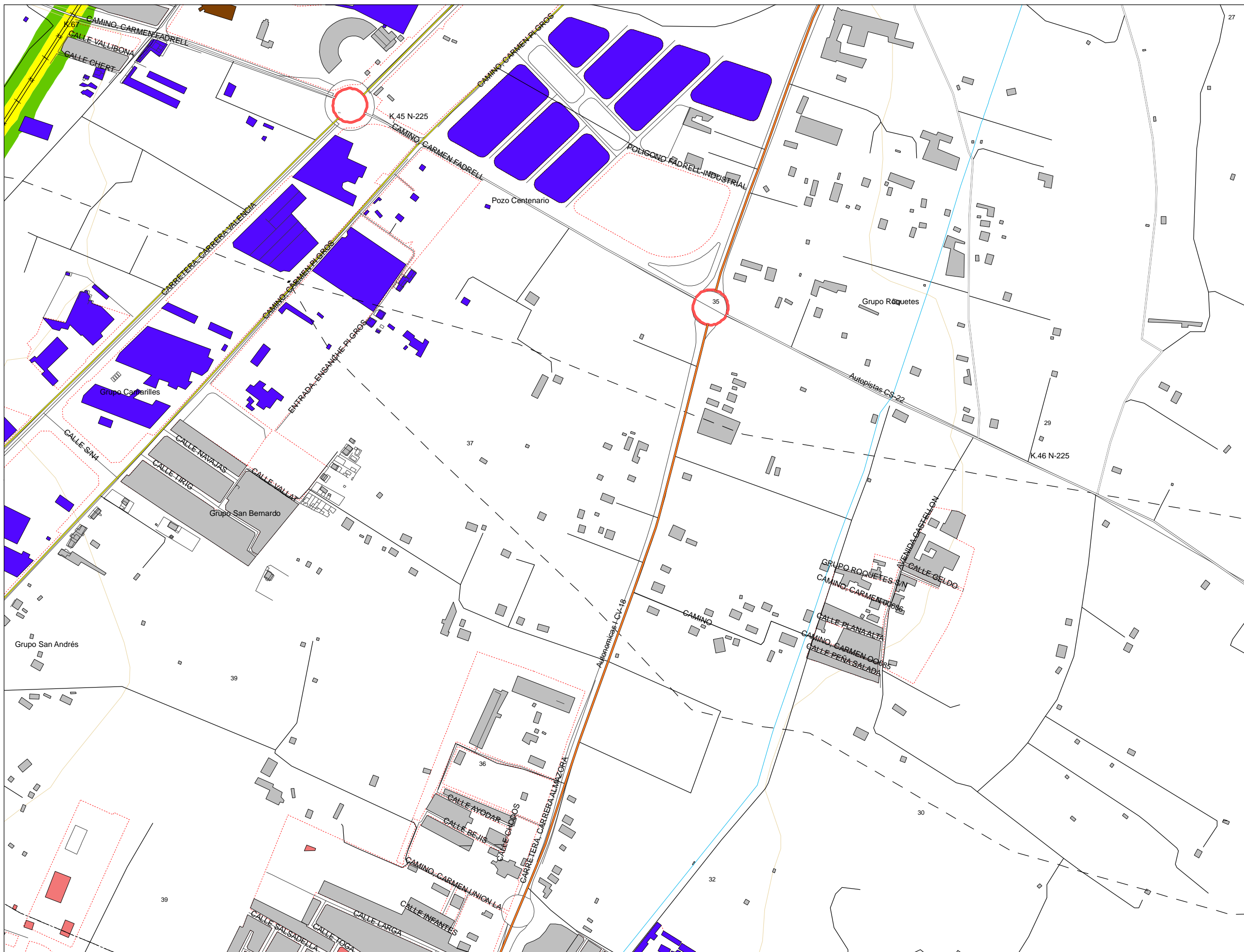
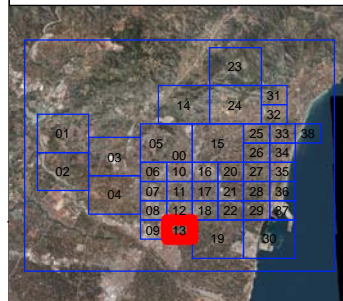
Usos de Edificios:

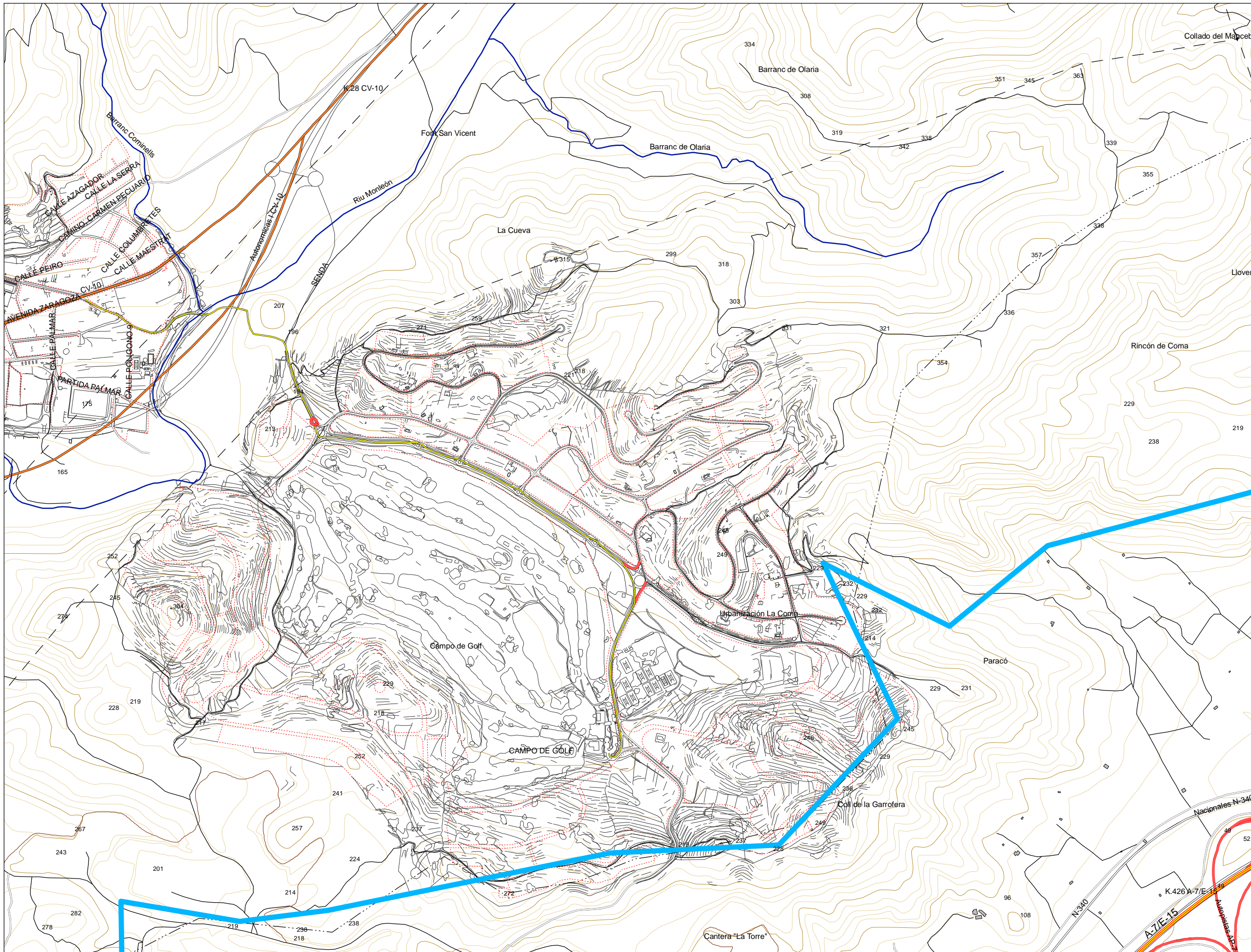
-  Aglomeración
-  Industrial
-  Recre-Deportivo
-  Residencial
-  Sanitario Docente
-  Zonas Terciarias

Niveles Sonoros

- <50 dB(A)
-  50-55 dB(A)
-  55-60 dB(A)
-  60-65 dB(A)
-  65-70 dB(A)
-  >70 dB(A)

Cuadrícula Situación





AJUNTAMENT DE CASTELLÓ

TABLA POBLACION AFECTADA

dB(A)	Ln	
	Nº personas expresados en centenas	%
<50	1808,92	99,8
50-55	0,07	0,0
55-60	1,28	0,1
60-65	2,15	0,1
65-70	0,00	0,0
>70	0,00	0,0
TOTAL	1812	100

Usos de Edificios:

- █ Aglomeración
- █ Industrial
- █ Recre-Deportivo
- █ Residencial
- █ Sanitario Docente
- █ Zonas Terciarias

Niveles Sonoros

- █ <50 dB(A)
- █ 50-55 dB(A)
- █ 55-60 dB(A)
- █ 60-65 dB(A)
- █ >70 dB(A)

Cuadrícula Situación

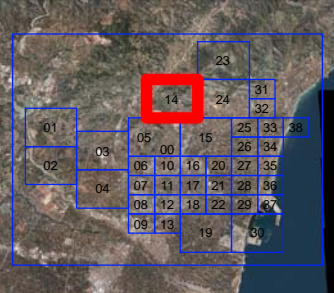








TABLA POBLACION AFECTADA

dB(A)	Ln	
	Nº personas expresados en centenas	%
<50	1808,92	99,8
50-55	0,07	0,0
55-60	1,28	0,1
60-65	2,15	0,1
65-70	0,00	0,0
>70	0,00	0,0
TOTAL	1812	100

Usos de Edificios:

-  Aglomeración
-  Industrial
-  Recre-Deportivo
-  Residencial
-  Sanitario Docente
-  Zonas Terciarias

Niveles Sonoros

-  <50 dB(A)
-  50-55 dB(A)
-  55-60 dB(A)
-  60-65 dB(A)
-  65-70 dB(A)
-  >70 dB(A)

Cuadrícula Situación

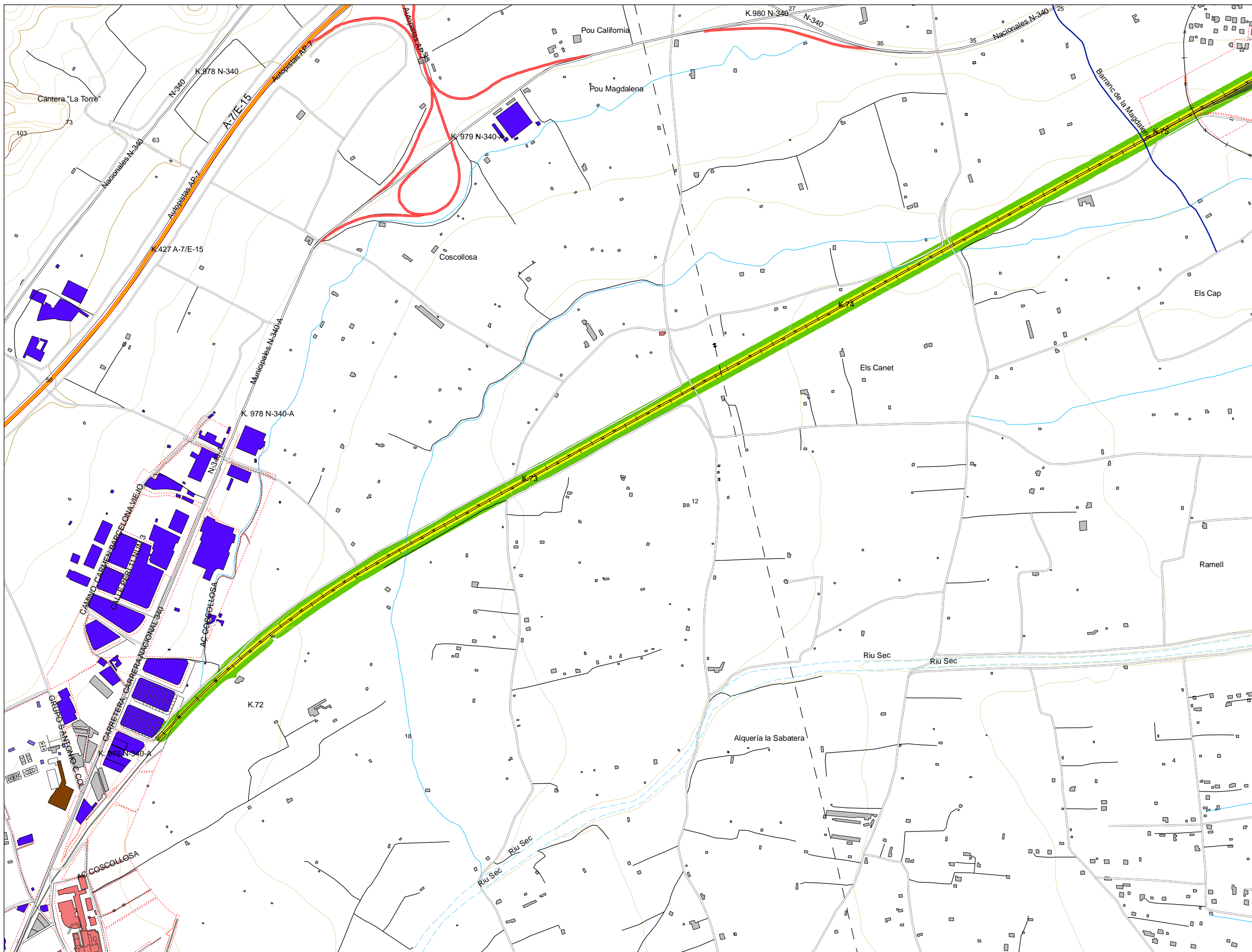
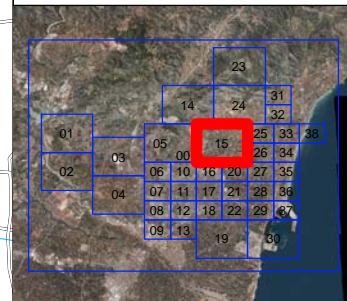








TABLA POBLACION AFECTADA

dB(A)	Ln	
	Nº personas expresados en centenas	%
<50	1808,92	99,8
50-55	0,07	0,0
55-60	1,28	0,1
60-65	2,15	0,1
65-70	0,00	0,0
>70	0,00	0,0
TOTAL	1812	100

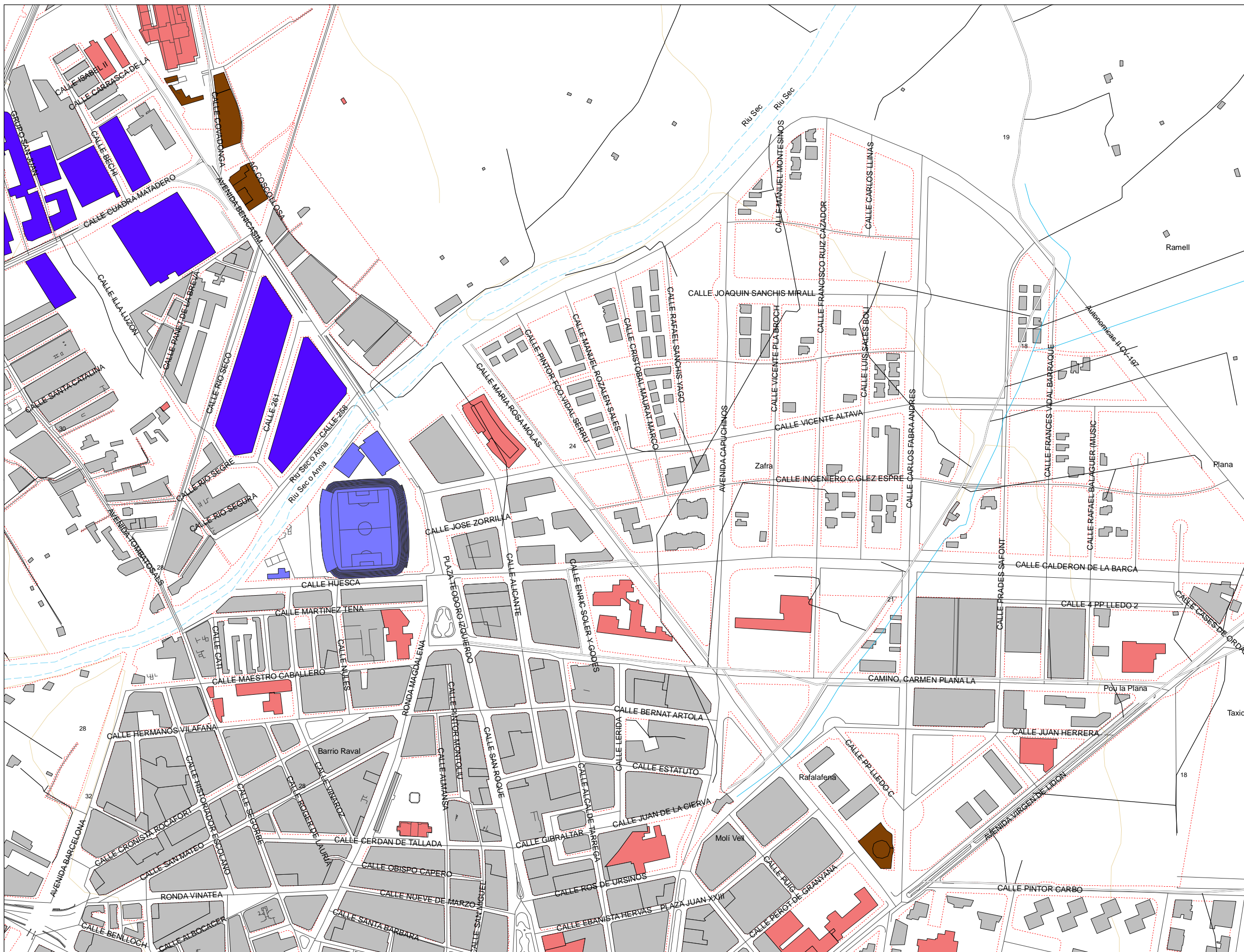
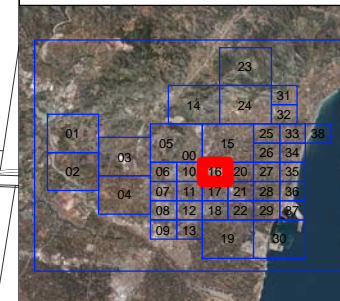
Usos de Edificios:

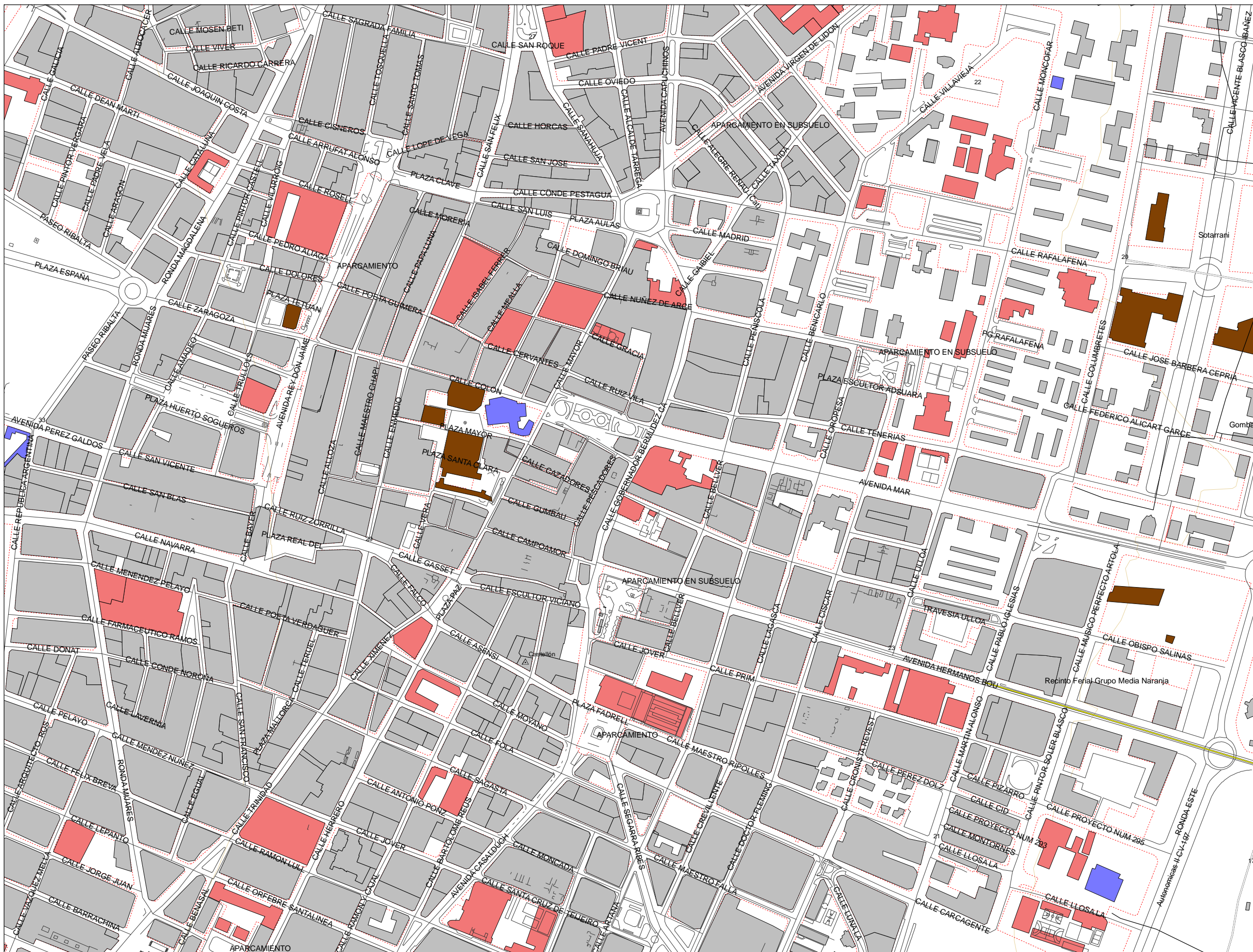
-  Aglomeración
-  Industrial
-  Recre-Deportivo
-  Residencial
-  Sanitario Docente
-  Zonas Terciarias

Niveles Sonoros

-  <50 dB(A)
-  50-55 dB(A)
-  55-60 dB(A)
-  60-65 dB(A)
-  65-70 dB(A)
-  >70 dB(A)

Cuadrícula Situación





AJUNTAMENT DE CASTELLÓ

TABLA POBLACION AFECTADA

dB(A)	Ln	
	Nº personas expresados en centenas	%
<50	1808,92	99,8
50-55	0,07	0,0
55-60	1,28	0,1
60-65	2,15	0,1
65-70	0,00	0,0
>70	0,00	0,0
TOTAL	1812	100

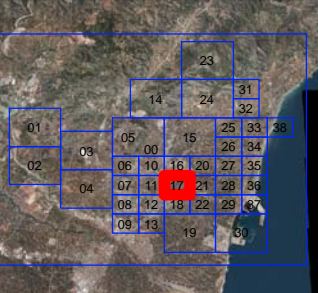
Usos de Edificios:

- Aglomeración
- Industrial
- Recre-Deportivo
- Residencial
- Sanitario Docente
- Zonas Terciarias

Niveles Sonoros

- <50 dB(A)
- 50-55 dB(A)
- 55-60 dB(A)
- 60-65 dB(A)
- 65-70 dB(A)
- >70 dB(A)

Cuadrícula Situación





AJUNTAMENT DE CASTELLÓ







TABLA POBLACION AFECTADA

dB(A)	Ln	
	Nº personas expresados en centenas	%
<50	1808,92	99,8
50-55	0,07	0,0
55-60	1,28	0,1
60-65	2,15	0,1
65-70	0,00	0,0
>70	0,00	0,0
TOTAL	1812	100

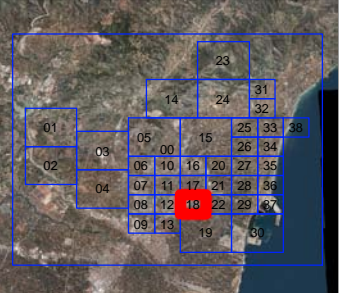
Usos de Edificios:

-  Aglomeración
-  Industrial
-  Recre-Deportivo
-  Residencial
-  Sanitario Docente
-  Zonas Terciarias

Niveles Sonoros

-  <50 dB(A)
-  50-55 dB(A)
-  55-60 dB(A)
-  60-65 dB(A)
-  65-70 dB(A)
-  >70 dB(A)

Cuadrícula Situación



AJUNTAMENT DE CASTELLÓ






TABLA POBLACION AFECTADA

dB(A)	Ln	
	Nº personas expresados en centenas	%
<50	1808,92	99,8
50-55	0,07	0,0
55-60	1,28	0,1
60-65	2,15	0,1
65-70	0,00	0,0
>70	0,00	0,0
TOTAL	1812	100

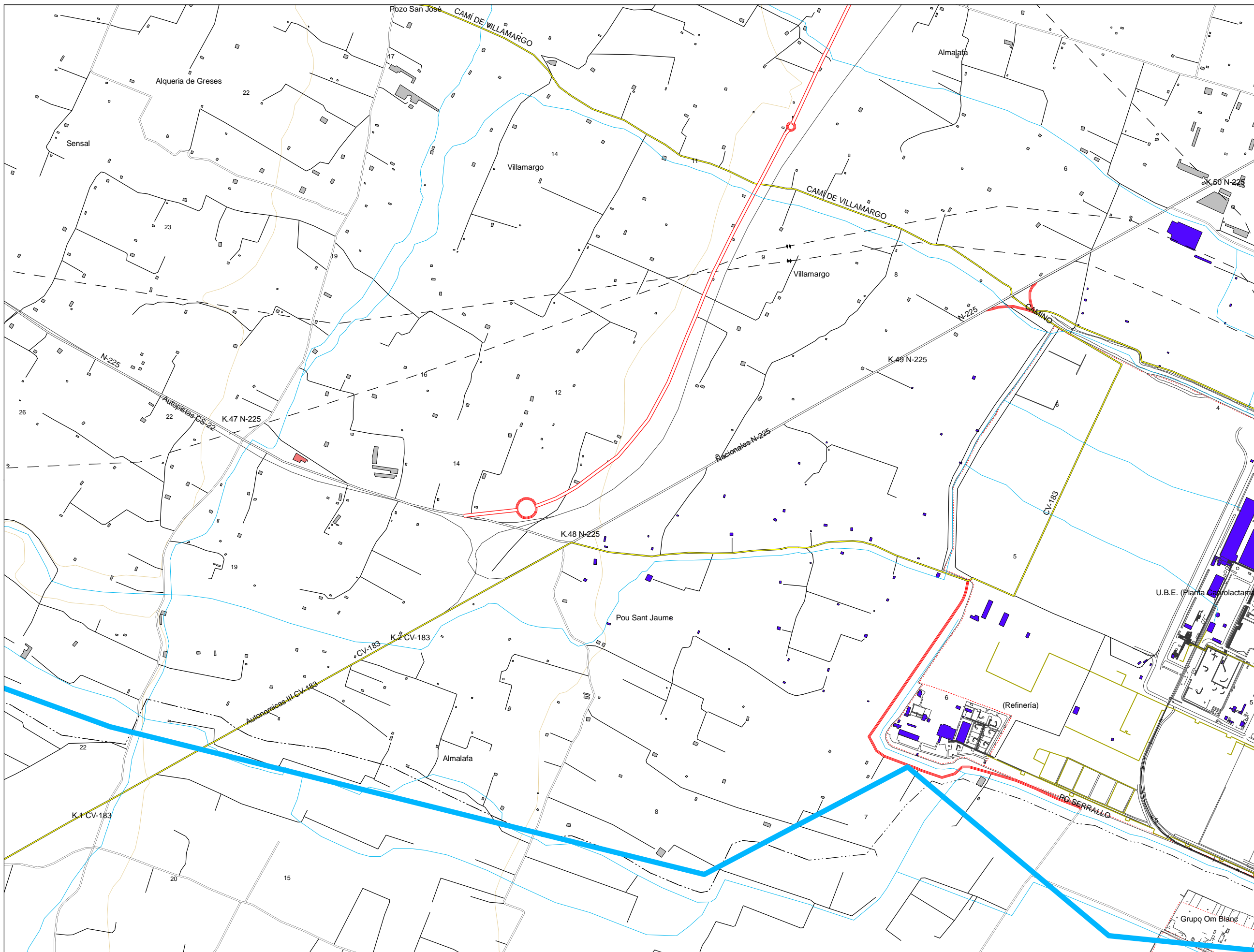
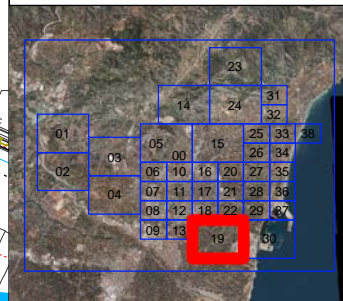
Usos de Edificios:

-  Aglomeración
-  Industrial
-  Recre-Deportivo
-  Residencial
-  Sanitario Docente
-  Zonas Terciarias

Niveles Sonoros

- <50 dB(A)
-  50-55 dB(A)
-  55-60 dB(A)
-  60-65 dB(A)
-  65-70 dB(A)
-  >70 dB(A)

Cuadrícula Situación



AJUNTAMENT DE CASTELLÓ







TABLA POBLACION AFECTADA

dB(A)	Ln	
	Nº personas expresados en centenas	%
<50	1808,92	99,8
50-55	0,07	0,0
55-60	1,28	0,1
60-65	2,15	0,1
65-70	0,00	0,0
>70	0,00	0,0
TOTAL	1812	100

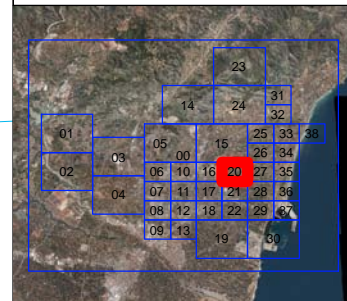
Usos de Edificios:

-  Aglomeración
-  Industrial
-  Recre-Deportivo
-  Residencial
-  Sanitario Docente
-  Zonas Terciarias

Niveles Sonoros

-  <50 dB(A)
-  50-55 dB(A)
-  55-60 dB(A)
-  60-65 dB(A)
-  65-70 dB(A)
-  >70 dB(A)

Cuadrícula Situación



AJUNTAMENT DE CASTELLÓ






TABLA POBLACION AFECTADA

dB(A)	Ln	
	Nº personas expresados en centenas	%
<50	1808,92	99,8
50-55	0,07	0,0
55-60	1,28	0,1
60-65	2,15	0,1
65-70	0,00	0,0
>70	0,00	0,0
TOTAL	1812	100

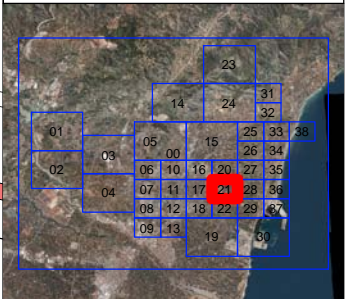
Usos de Edificios:

-  Aglomeración
-  Industrial
-  Recre-Deportivo
-  Residencial
-  Sanitario Docente
-  Zonas Terciarias

Niveles Sonoros

- <50 dB(A)
-  50-55 dB(A)
-  55-60 dB(A)
-  60-65 dB(A)
-  65-70 dB(A)
-  >70 dB(A)

Cuadrícula Situación









dB(A)	Ln	
	Nº personas expresados en centenas	%
<50	1808,92	99,8
50-55	0,07	0,0
55-60	1,28	0,1
60-65	2,15	0,1
65-70	0,00	0,0
>70	0,00	0,0
TOTAL	1812	100

Usos de Edificios:

-  Aglomeración
-  Industrial
-  Recre-Deportivo
-  Residencial
-  Sanitario Docente
-  Zonas Terciarias

Niveles Sonoros

-  <50 dB(A)
-  50-55 dB(A)
-  55-60 dB(A)
-  60-65 dB(A)
-  65-70 dB(A)
-  >70 dB(A)

Cuadrícula Situación

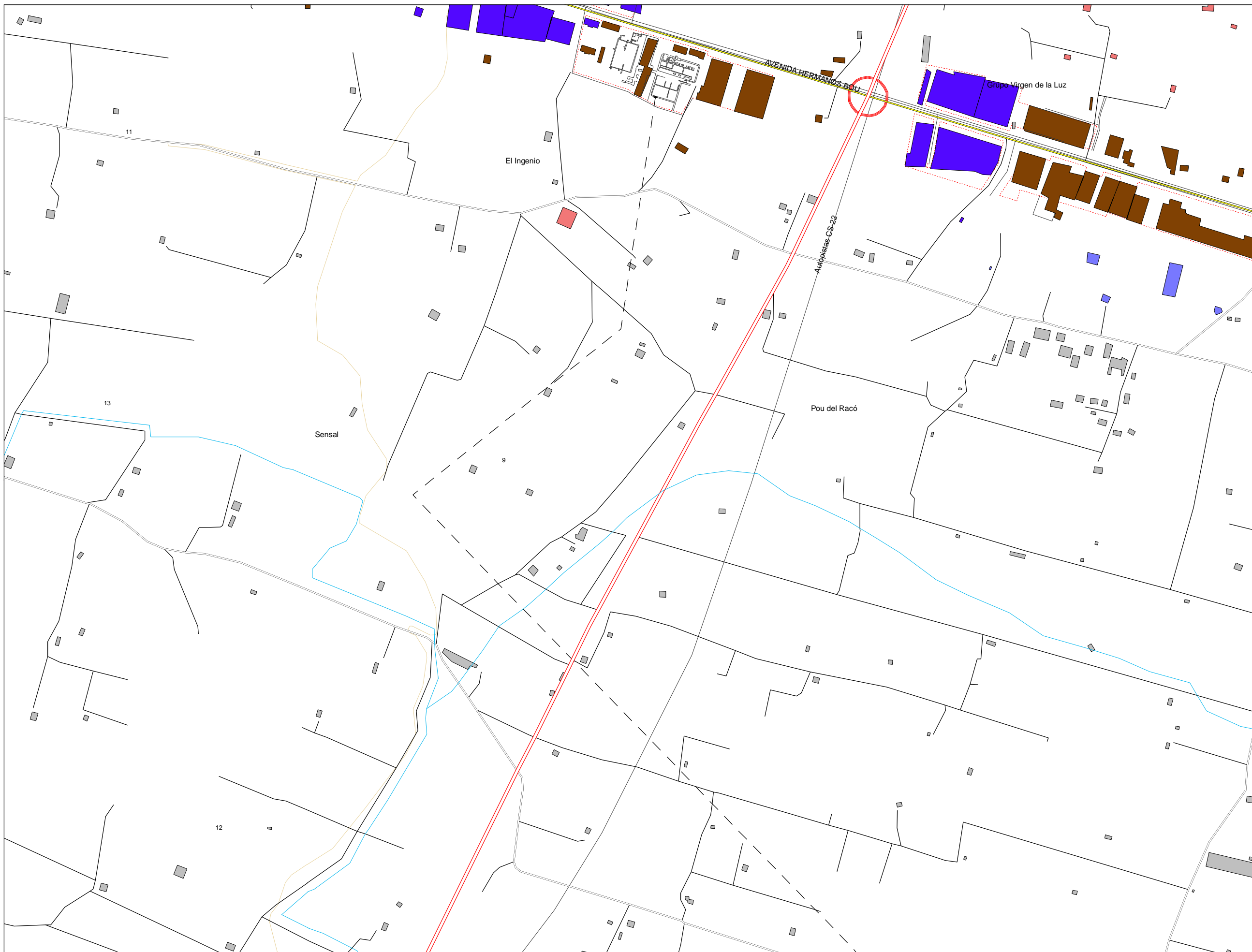
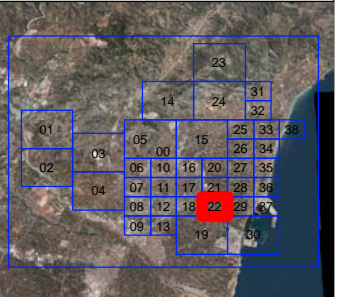







TABLA POBLACION AFECTADA

dB(A)	Ln	
	Nº personas expresados en centenas	%
<50	1808,92	99,8
50-55	0,07	0,0
55-60	1,28	0,1
60-65	2,15	0,1
65-70	0,00	0,0
>70	0,00	0,0
TOTAL	1812	100

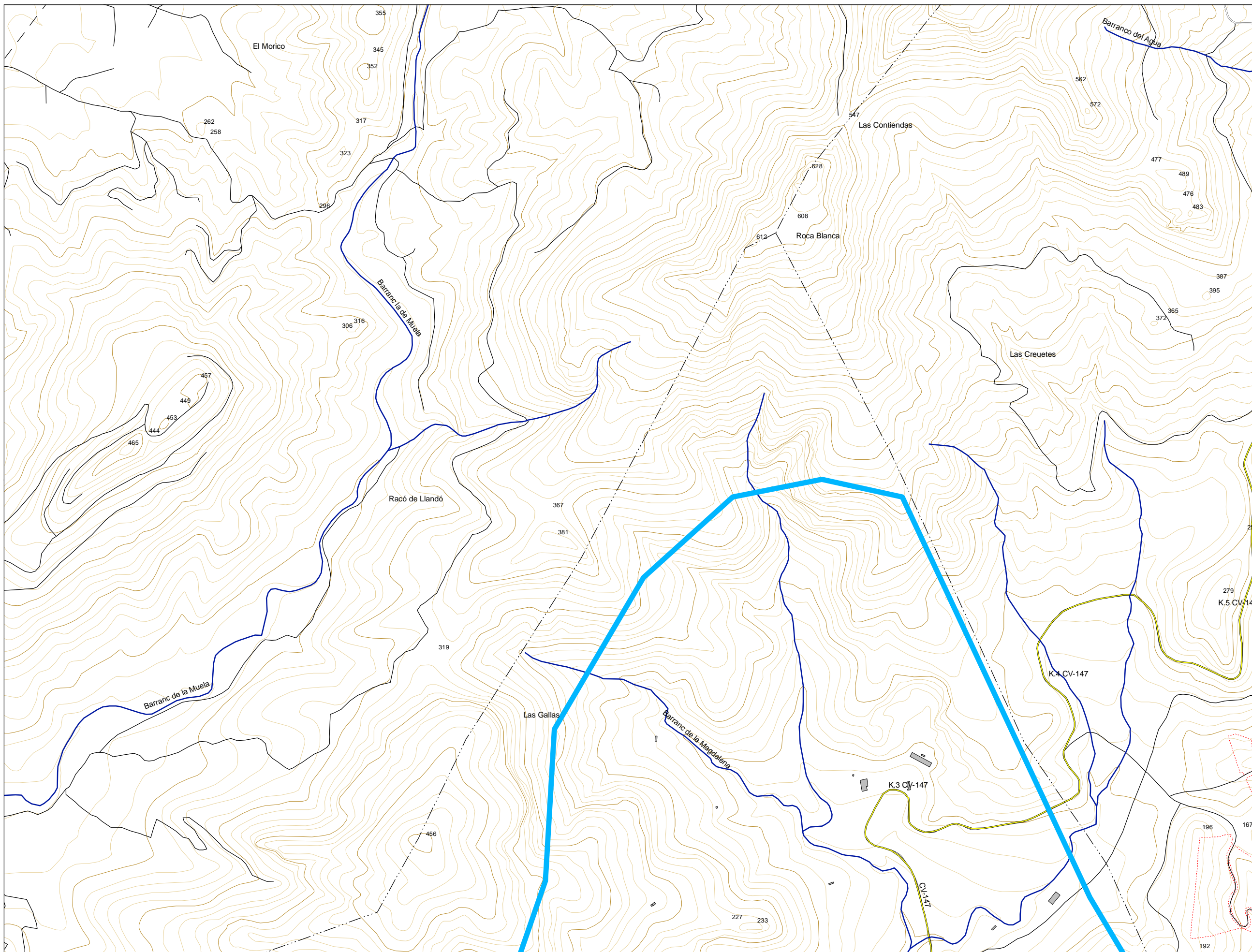
Usos de Edificios:

-  Aglomeración
-  Industrial
-  Recre-Deportivo
-  Residencial
-  Sanitario Docente
-  Zonas Terciarias

Niveles Sonoros

- <50 dB(A)
-  50-55 dB(A)
-  55-60 dB(A)
-  60-65 dB(A)
-  65-70 dB(A)
-  >70 dB(A)

Cuadrícula Situación









dB(A)	Ln	
	Nº personas expresados en centenas	%
<50	1808,92	99,8
50-55	0,07	0,0
55-60	1,28	0,1
60-65	2,15	0,1
65-70	0,00	0,0
>70	0,00	0,0
TOTAL	1812	100

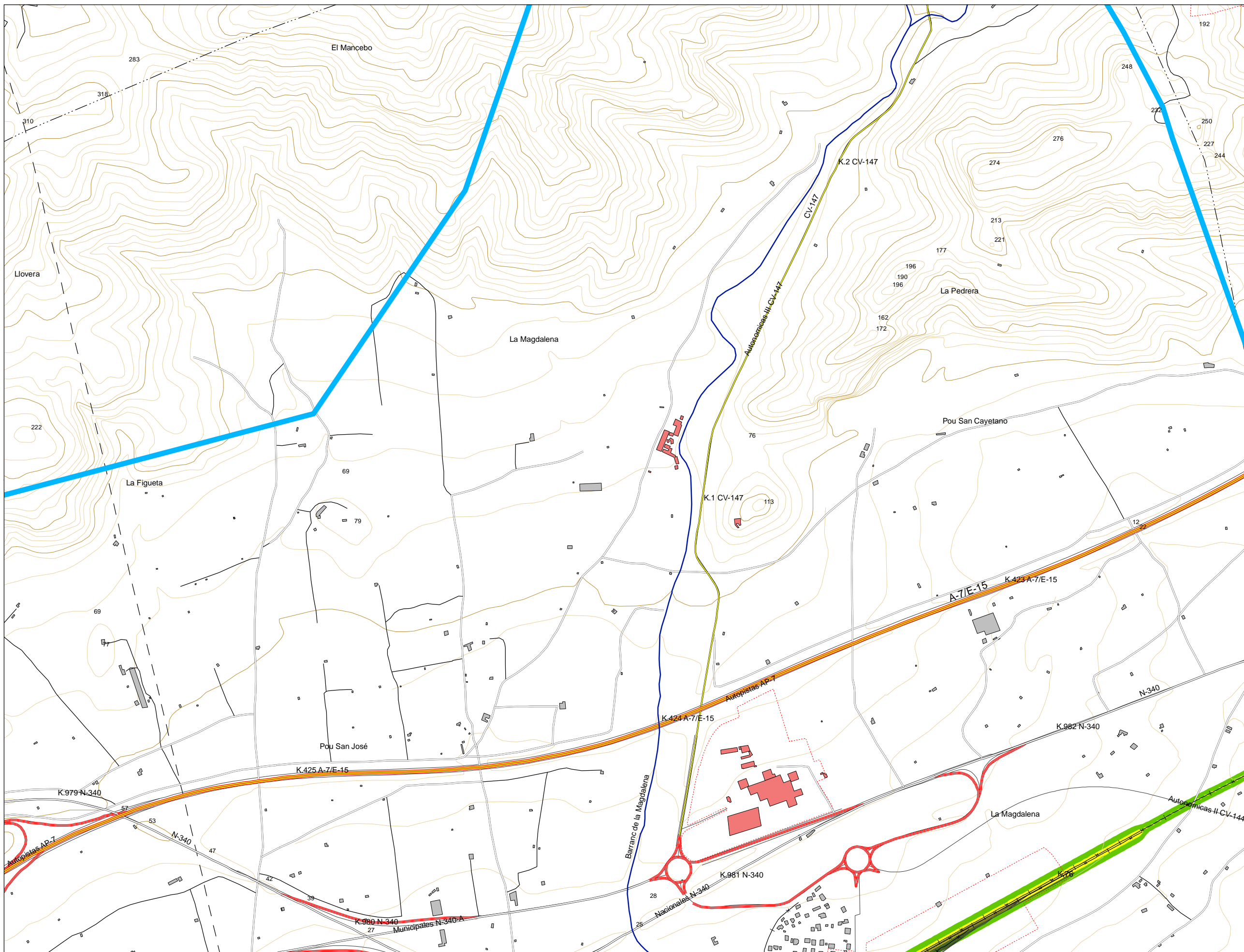
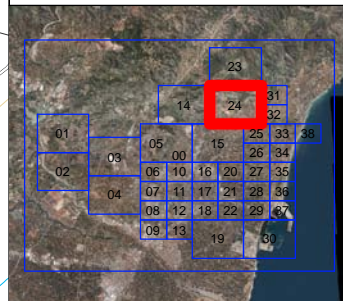
Usos de Edificios:

-  Aglomeración
-  Industrial
-  Recre-Deportivo
-  Residencial
-  Sanitario Docente
-  Zonas Terciarias

Niveles Sonoros

-  <50 dB(A)
-  50-55 dB(A)
-  55-60 dB(A)
-  60-65 dB(A)
-  65-70 dB(A)
-  >70 dB(A)

Cuadrícula Situación





AJUNTAMENT DE CASTELLÓ

TABLA POBLACION AFECTADA

dB(A)	Ln	
	Nº personas expresados en centenas	%
<50	1808,92	99,8
50-55	0,07	0,0
55-60	1,28	0,1
60-65	2,15	0,1
65-70	0,00	0,0
>70	0,00	0,0
TOTAL	1812	100

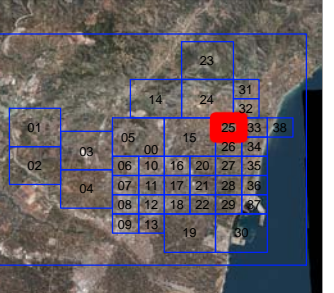
Usos de Edificios:

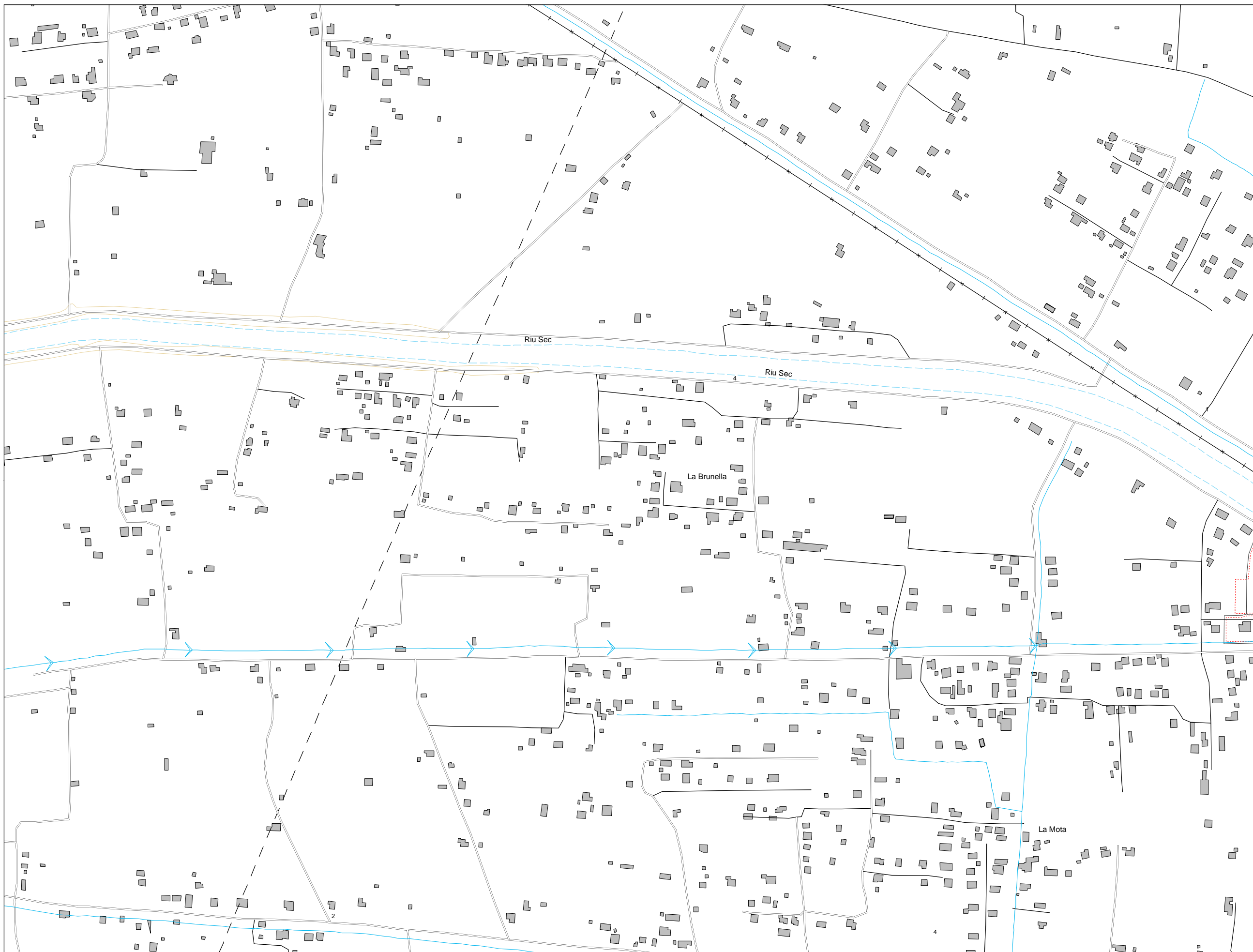
- Aglomeración
- Industrial
- Recre-Deportivo
- Residencial
- Sanitario Docente
- Zonas Terciarias

Niveles Sonoros

- <50 dB(A)
- 50-55 dB(A)
- 55-60 dB(A)
- 60-65 dB(A)
- 65-70 dB(A)
- >70 dB(A)

Cuadrícula Situación





AJUNTAMENT DE CASTELLÓ

TABLA POBLACION AFECTADA

dB(A)	Ln	
	Nº personas expresados en centenas	%
<50	1808,92	99,8
50-55	0,07	0,0
55-60	1,28	0,1
60-65	2,15	0,1
65-70	0,00	0,0
>70	0,00	0,0
TOTAL	1812	100

Usos de Edificios:

- Aglomeración
- Industrial
- Recre-Deportivo
- Residencial
- Sanitario Docente
- Zonas Terciarias

Niveles Sonoros

- <50 dB(A)
- 50-55 dB(A)
- 55-60 dB(A)
- 60-65 dB(A)
- 65-70 dB(A)
- >70 dB(A)

Cuadrícula Situación








dB(A)	Ln	
	Nº personas expresados en centenas	%
<50	1808,92	99,8
50-55	0,07	0,0
55-60	1,28	0,1
60-65	2,15	0,1
65-70	0,00	0,0
>70	0,00	0,0
TOTAL	1812	100

Usos de Edificios:

-  Aglomeración
-  Industrial
-  Recre-Deportivo
-  Residencial
-  Sanitario Docente
-  Zonas Terciarias

Niveles Sonoros

- <50 dB(A)
-  50-55 dB(A)
-  55-60 dB(A)
-  60-65 dB(A)
-  65-70 dB(A)
-  >70 dB(A)

Cuadrícula Situación

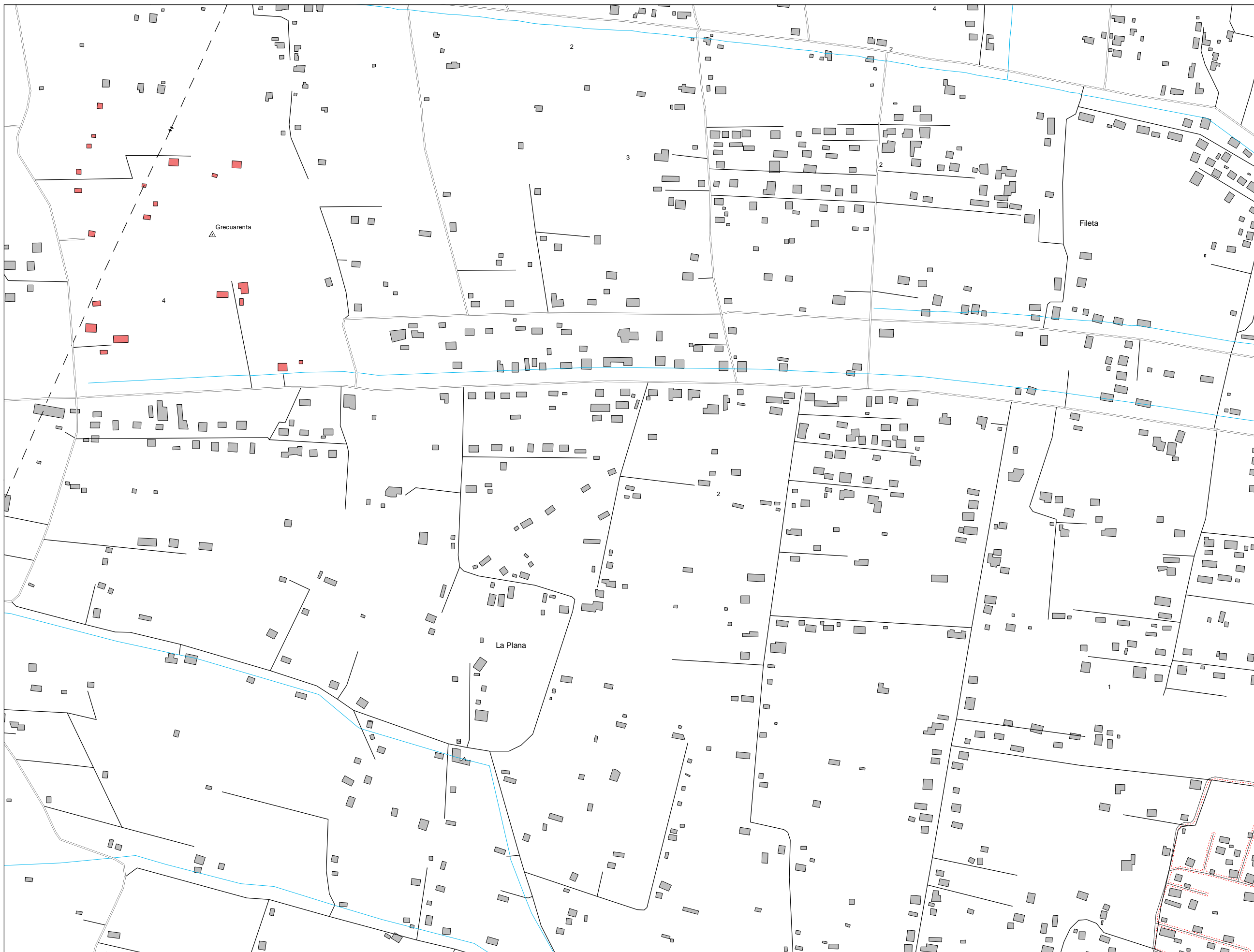
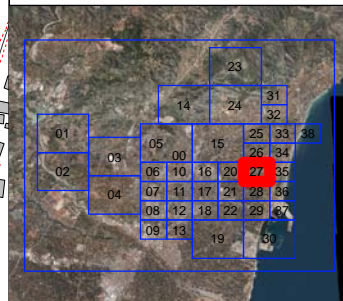







TABLA POBLACION AFECTADA

dB(A)	Ln	
	Nº personas expresados en centenas	%
<50	1808,92	99,8
50-55	0,07	0,0
55-60	1,28	0,1
60-65	2,15	0,1
65-70	0,00	0,0
>70	0,00	0,0
TOTAL	1812	100

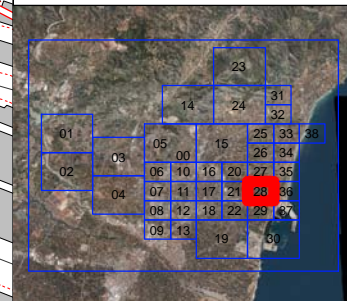
Usos de Edificios:

-  Aglomeración
-  Industrial
-  Recre-Deportivo
-  Residencial
-  Sanitario Docente
-  Zonas Terciarias

Niveles Sonoros

- <50 dB(A)
-  50-55 dB(A)
-  55-60 dB(A)
-  60-65 dB(A)
-  65-70 dB(A)
-  >70 dB(A)

Cuadrícula Situación









dB(A)	Ln	
	Nº personas expresados en centenas	%
<50	1808,92	99,8
50-55	0,07	0,0
55-60	1,28	0,1
60-65	2,15	0,1
65-70	0,00	0,0
>70	0,00	0,0
TOTAL	1812	100

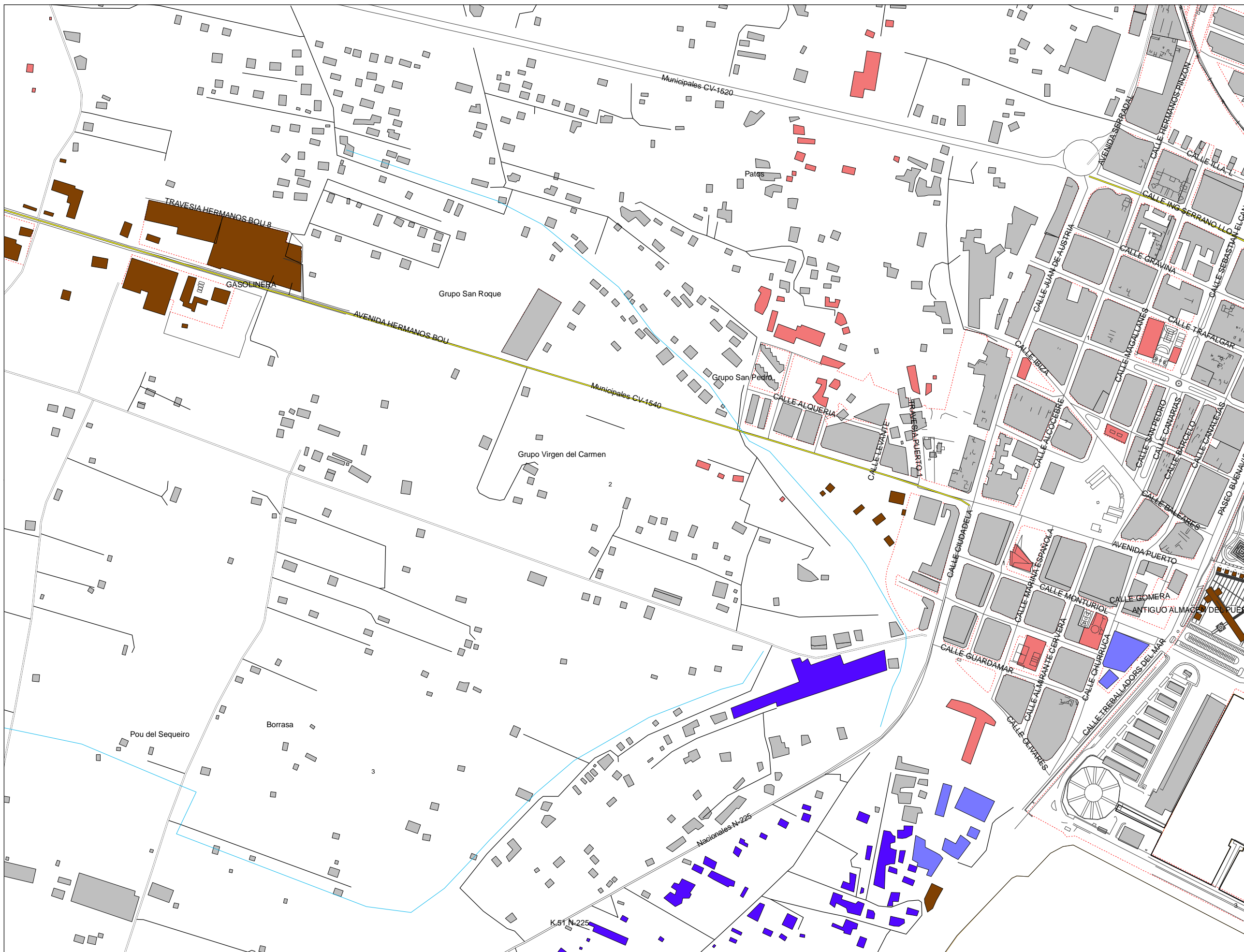
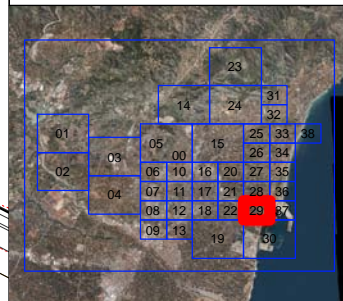
Usos de Edificios:

-  Aglomeración
-  Industrial
-  Recre-Deportivo
-  Residencial
-  Sanitario Docente
-  Zonas Terciarias

Niveles Sonoros

-  <50 dB(A)
-  50-55 dB(A)
-  55-60 dB(A)
-  60-65 dB(A)
-  65-70 dB(A)
-  >70 dB(A)

Cuadrícula Situación









dB(A)	Ln	
	Nº personas expresados en centenas	%
<50	1808,92	99,8
50-55	0,07	0,0
55-60	1,28	0,1
60-65	2,15	0,1
65-70	0,00	0,0
>70	0,00	0,0
TOTAL	1812	100

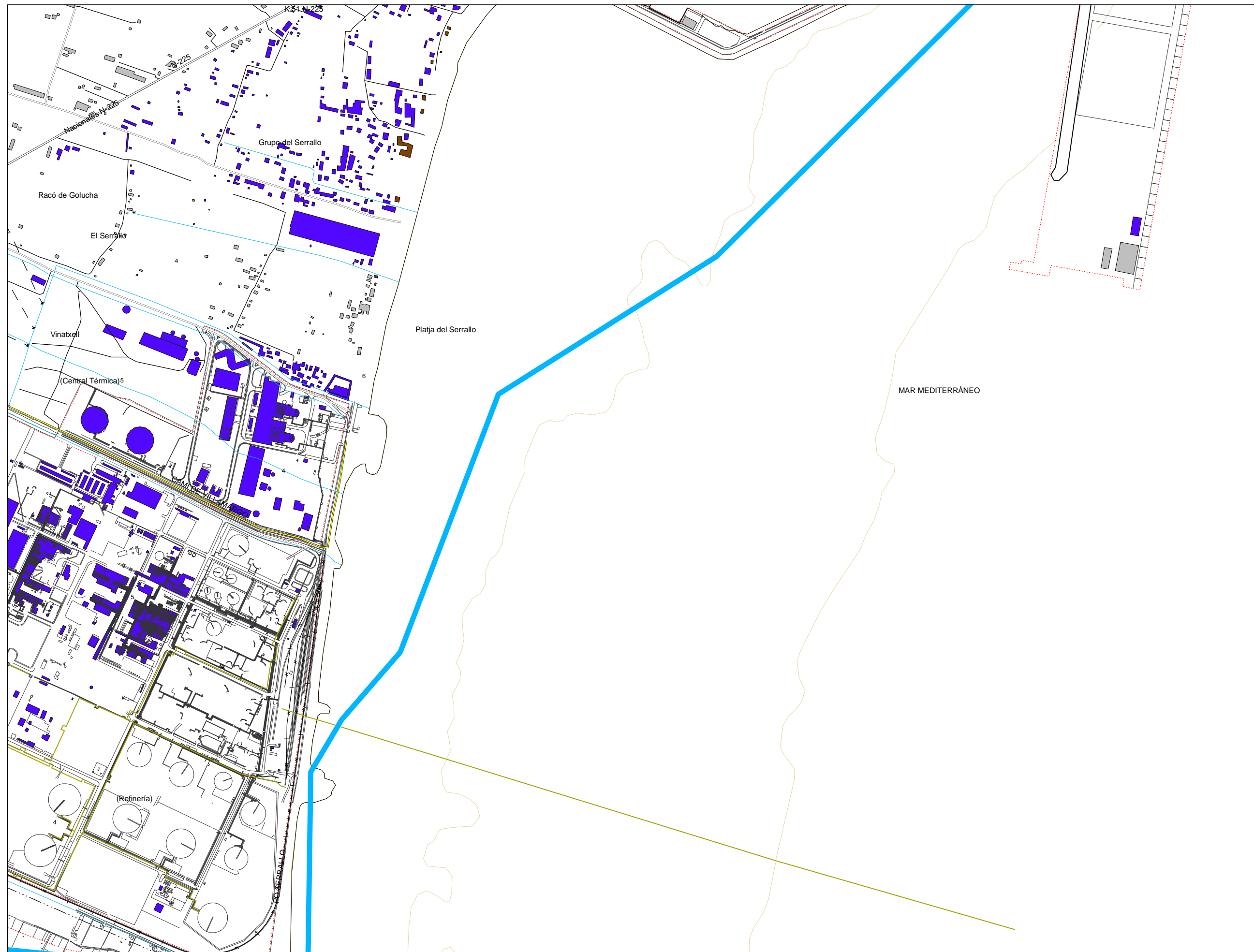
Usos de Edificios:

-  Aglomeración
-  Industrial
-  Recre-Deportivo
-  Residencial
-  Sanitario Docente
-  Zonas Terciarias

Niveles Sonoros

-  <50 dB(A)
-  50-55 dB(A)
-  55-60 dB(A)
-  60-65 dB(A)
-  65-70 dB(A)
-  >70 dB(A)

Cuadrícula Situación








dB(A)	Ln	
	Nº personas expresados en centenas	%
<50	1808,92	99,8
50-55	0,07	0,0
55-60	1,28	0,1
60-65	2,15	0,1
65-70	0,00	0,0
>70	0,00	0,0
TOTAL	1812	100

Usos de Edificios:

-  Aglomeración
-  Industrial
-  Recre-Deportivo
-  Residencial
-  Sanitario Docente
-  Zonas Terciarias

Niveles Sonoros

- <50 dB(A)
-  50-55 dB(A)
-  55-60 dB(A)
-  60-65 dB(A)
-  65-70 dB(A)
-  >70 dB(A)

Cuadrícula Situación

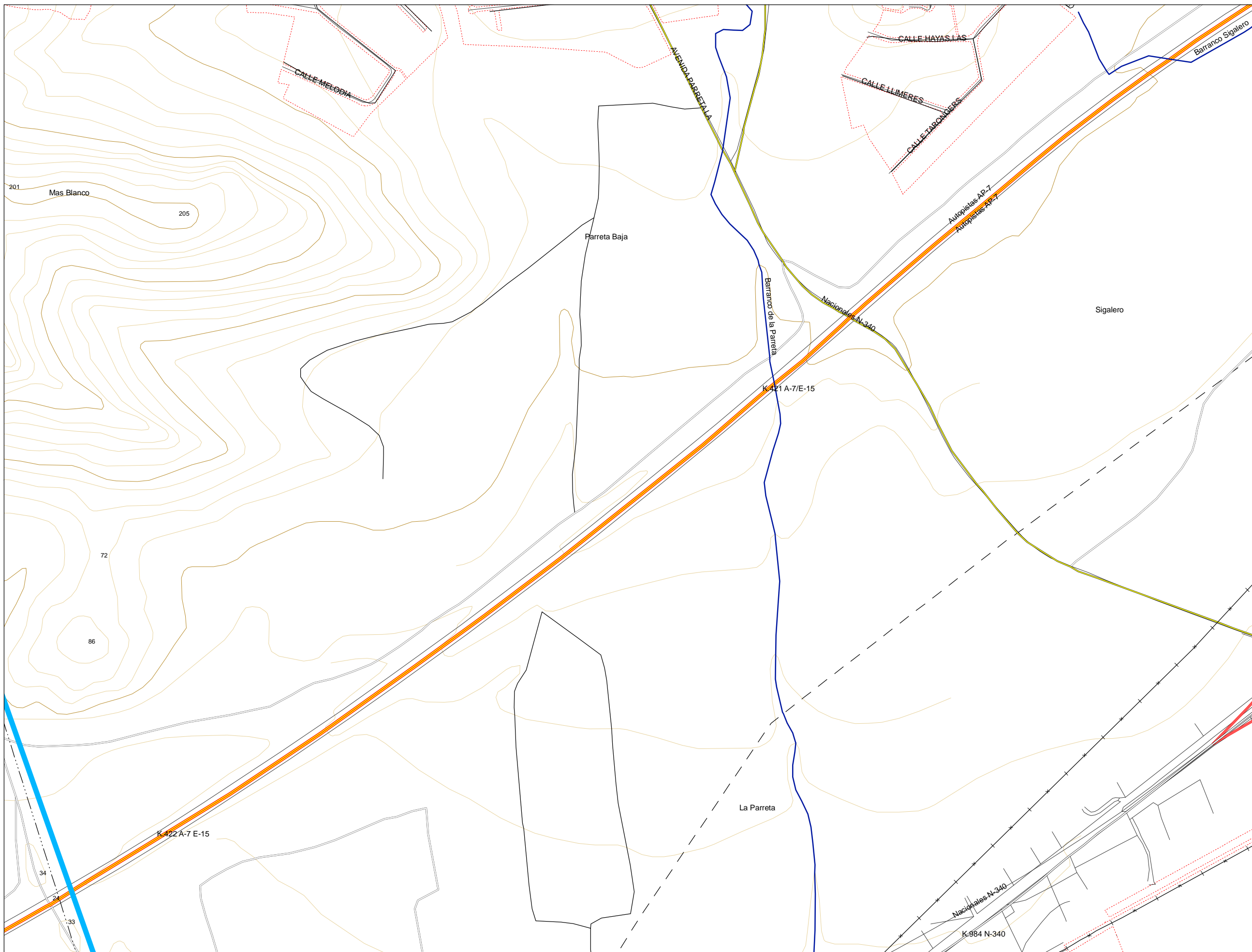
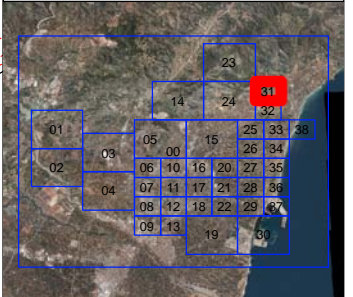







TABLA POBLACION AFECTADA

dB(A)	Ln	
	Nº personas expresados en centenas	%
<50	1808,92	99,8
50-55	0,07	0,0
55-60	1,28	0,1
60-65	2,15	0,1
65-70	0,00	0,0
>70	0,00	0,0
TOTAL	1812	100

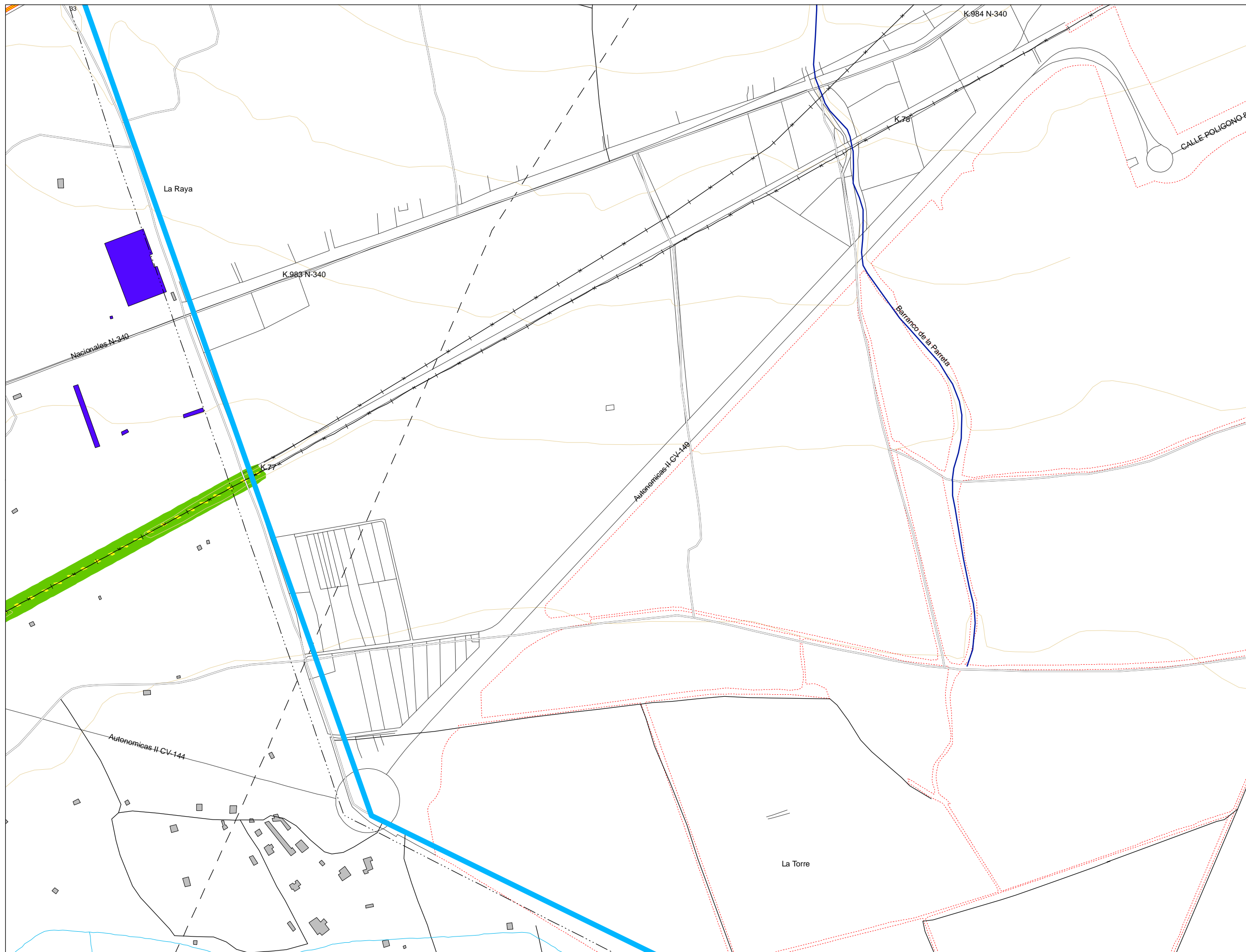
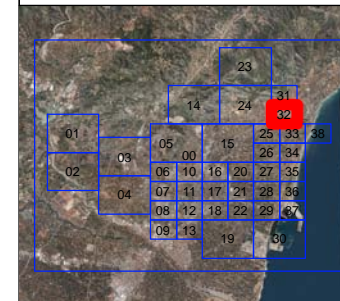
Usos de Edificios:

-  Aglomeración
-  Industrial
-  Recre-Deportivo
-  Residencial
-  Sanitario Docente
-  Zonas Terciarias

Niveles Sonoros

- <50 dB(A)
-  50-55 dB(A)
-  55-60 dB(A)
-  60-65 dB(A)
-  65-70 dB(A)
-  >70 dB(A)

Cuadrícula Situación








dB(A)	Ln	
	Nº personas expresados en centenas	%
<50	1808,92	99,8
50-55	0,07	0,0
55-60	1,28	0,1
60-65	2,15	0,1
65-70	0,00	0,0
>70	0,00	0,0

TOTAL	1812	100
--------------	-------------	------------

Usos de Edificios:

-  Aglomeración
-  Industrial
-  Recre-Deportivo
-  Residencial
-  Sanitario Docente
-  Zonas Terciarias

Niveles Sonoros

- <50 dB(A)
-  50-55 dB(A)
-  55-60 dB(A)
-  60-65 dB(A)
-  65-70 dB(A)
-  >70 dB(A)

Cuadrícula Situación

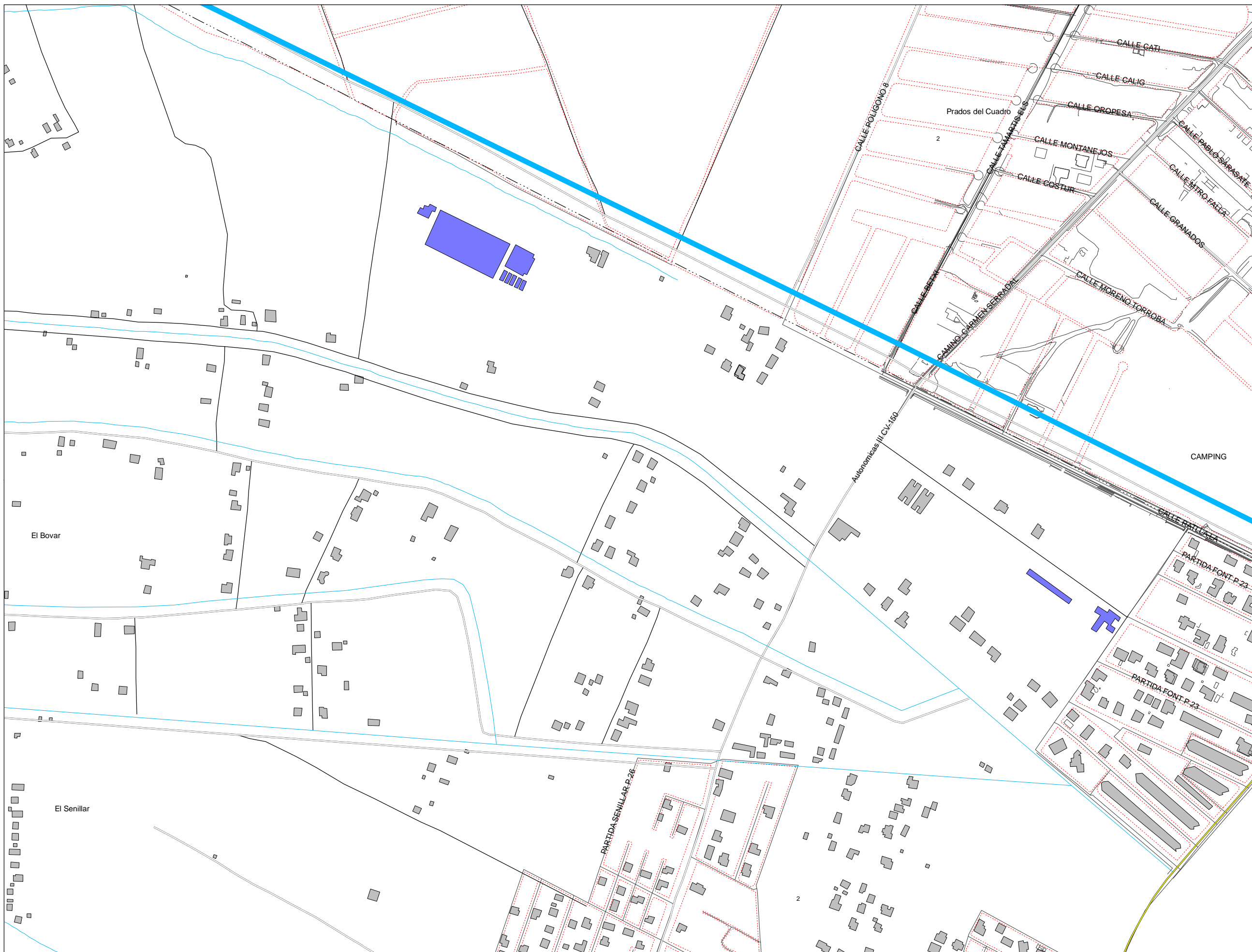
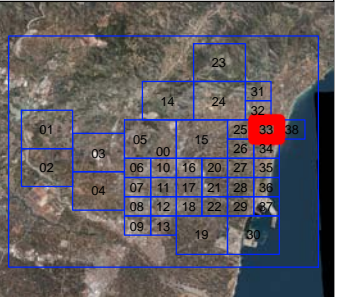







TABLA POBLACION AFECTADA

dB(A)	Ln	
	Nº personas expresados en centenas	%
<50	1808,92	99,8
50-55	0,07	0,0
55-60	1,28	0,1
60-65	2,15	0,1
65-70	0,00	0,0
>70	0,00	0,0
TOTAL	1812	100

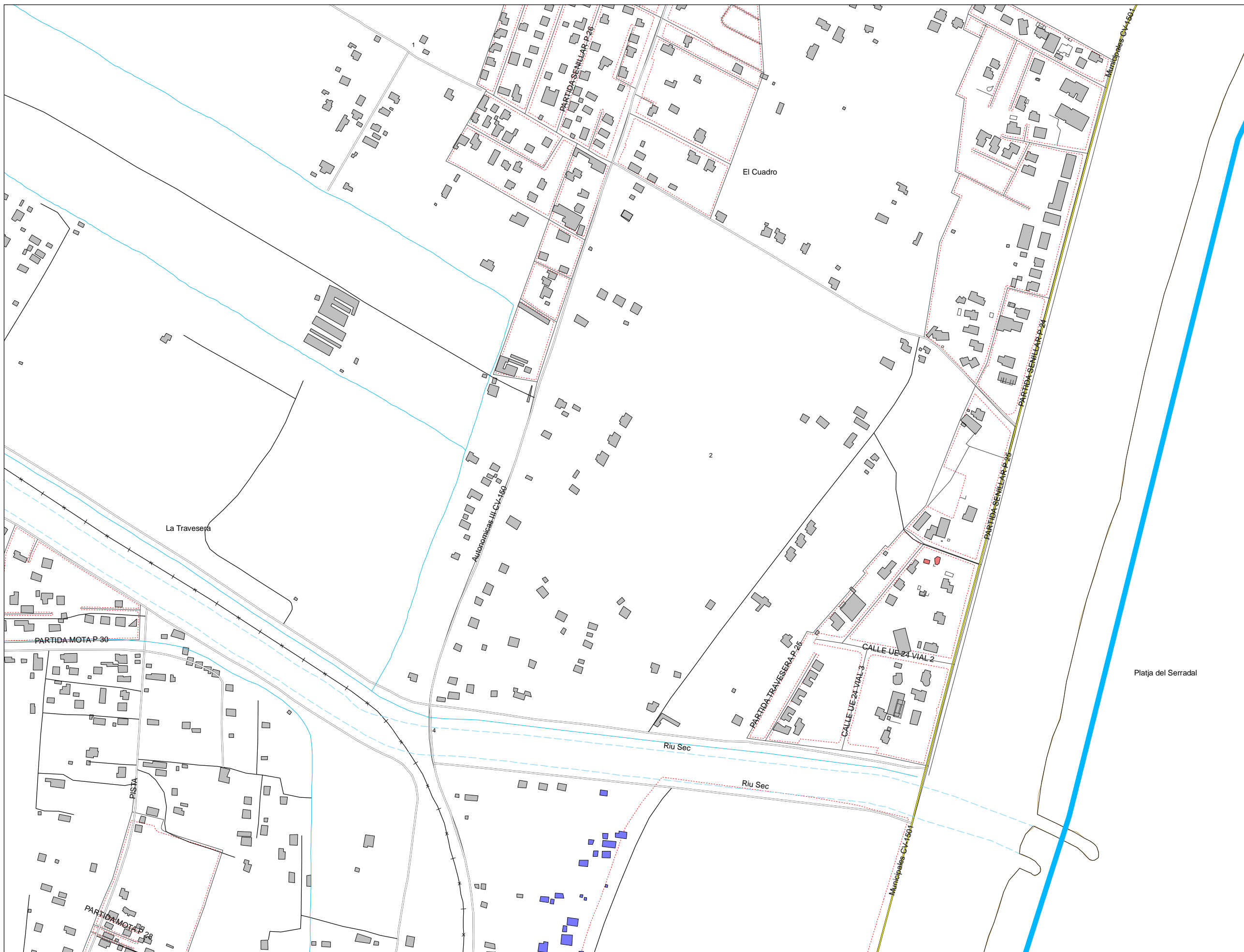
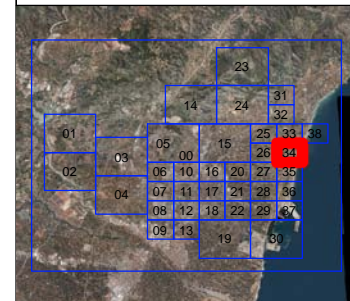
Usos de Edificios:

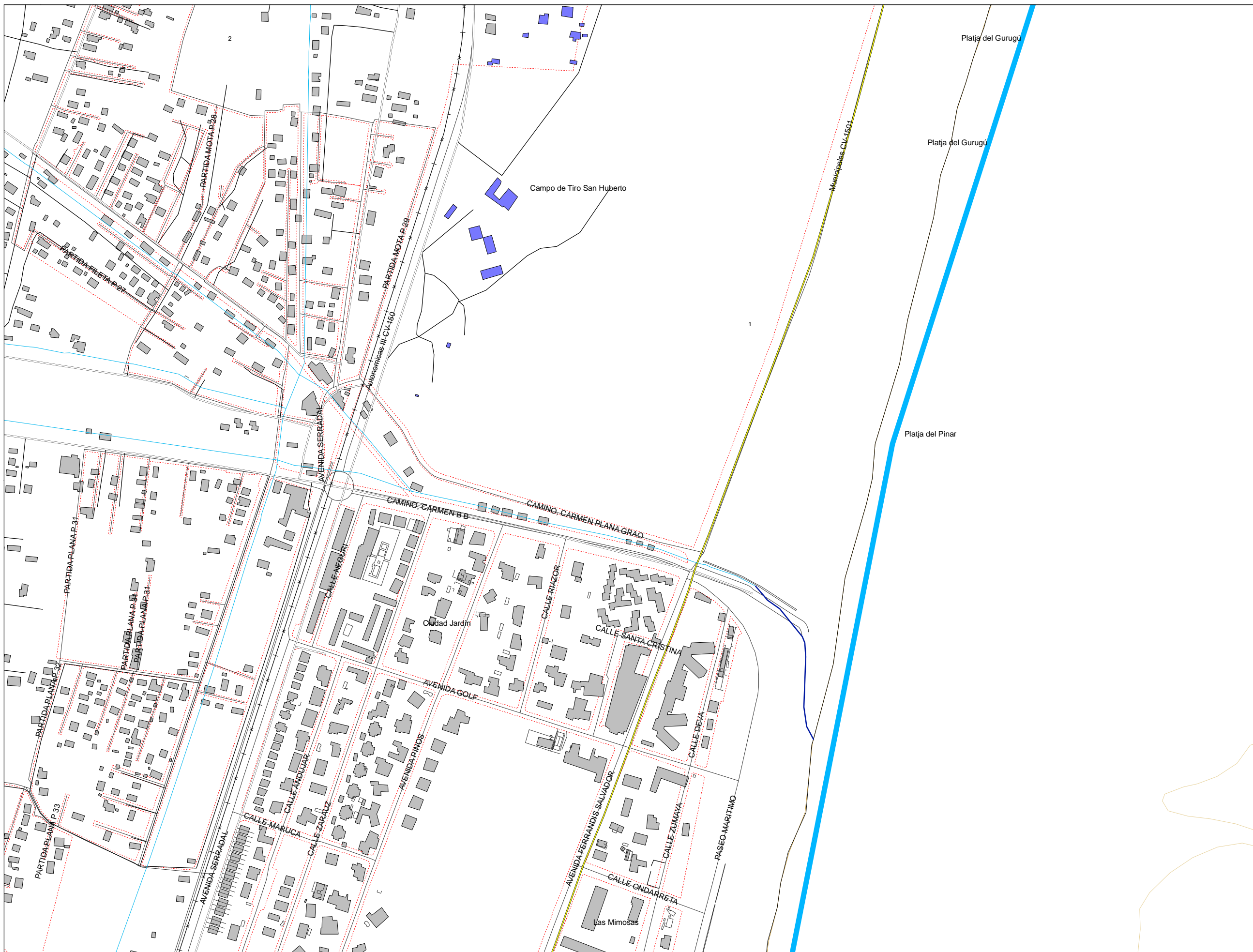
-  Aglomeración
-  Industrial
-  Recre-Deportivo
-  Residencial
-  Sanitario Docente
-  Zonas Terciarias

Niveles Sonoros

- <50 dB(A)
-  50-55 dB(A)
-  55-60 dB(A)
-  60-65 dB(A)
-  65-70 dB(A)
-  >70 dB(A)

Cuadrícula Situación





AJUNTAMENT DE CASTELLÓ

TABLA POBLACION AFECTADA

dB(A)	Ln	
	Nº personas expresados en centenas	%
<50	1808,92	99,8
50-55	0,07	0,0
55-60	1,28	0,1
60-65	2,15	0,1
65-70	0,00	0,0
>70	0,00	0,0
TOTAL	1812	100

Usos de Edificios:

- Aglomeración
- Industrial
- Recre-Deportivo
- Residencial
- Sanitario Docente
- Zonas Terciarias

Niveles Sonoros

- <50 dB(A)
- 50-55 dB(A)
- 55-60 dB(A)
- 60-65 dB(A)
- 65-70 dB(A)
- >70 dB(A)

Cuadrícula Situación





AJUNTAMENT DE CASTELLÓ

TABLA POBLACION AFECTADA

dB(A)	Ln	
	Nº personas expresados en centenas	%
<50	1808,92	99,8
50-55	0,07	0,0
55-60	1,28	0,1
60-65	2,15	0,1
65-70	0,00	0,0
>70	0,00	0,0
TOTAL	1812	100

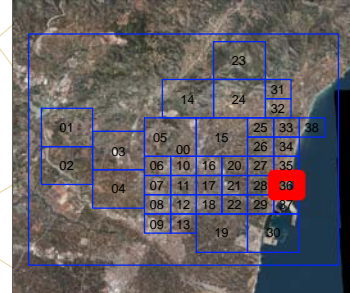
Usos de Edificios:

- Aglomeración
- Industrial
- Recre-Deportivo
- Residencial
- Sanitario Docente
- Zonas Terciarias

Niveles Sonoros

- <50 dB(A)
- 50-55 dB(A)
- 55-60 dB(A)
- 60-65 dB(A)
- 65-70 dB(A)
- >70 dB(A)

Cuadrícula Situación



Título del Proyecto:
MAPA ESTRATEGICO DE RUIDO
AGLOMERACIÓN DE CASTELLÓN DE LA PLANA



ESCALA ORIGINAL UNE A-3
 Numerica: 1:5.000
 Gráfica
 0 100 Metros



Título del Plano:
Mapa de Ruido Afección Ferrocarril
Indicador Ln (23-07h)

Fecha:
 Febrero 2012

Codigo: Ag_VAL_33_3T_36
Hoja 36 de 38






TABLA POBLACION AFECTADA

dB(A)	Ln	
	Nº personas expresados en centenas	%
<50	1808,92	99,8
50-55	0,07	0,0
55-60	1,28	0,1
60-65	2,15	0,1
65-70	0,00	0,0
>70	0,00	0,0
TOTAL	1812	100

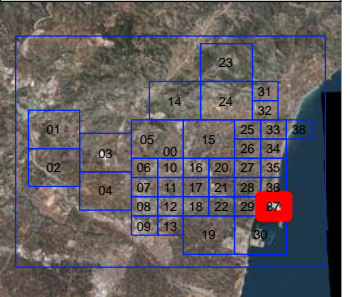
Usos de Edificios:

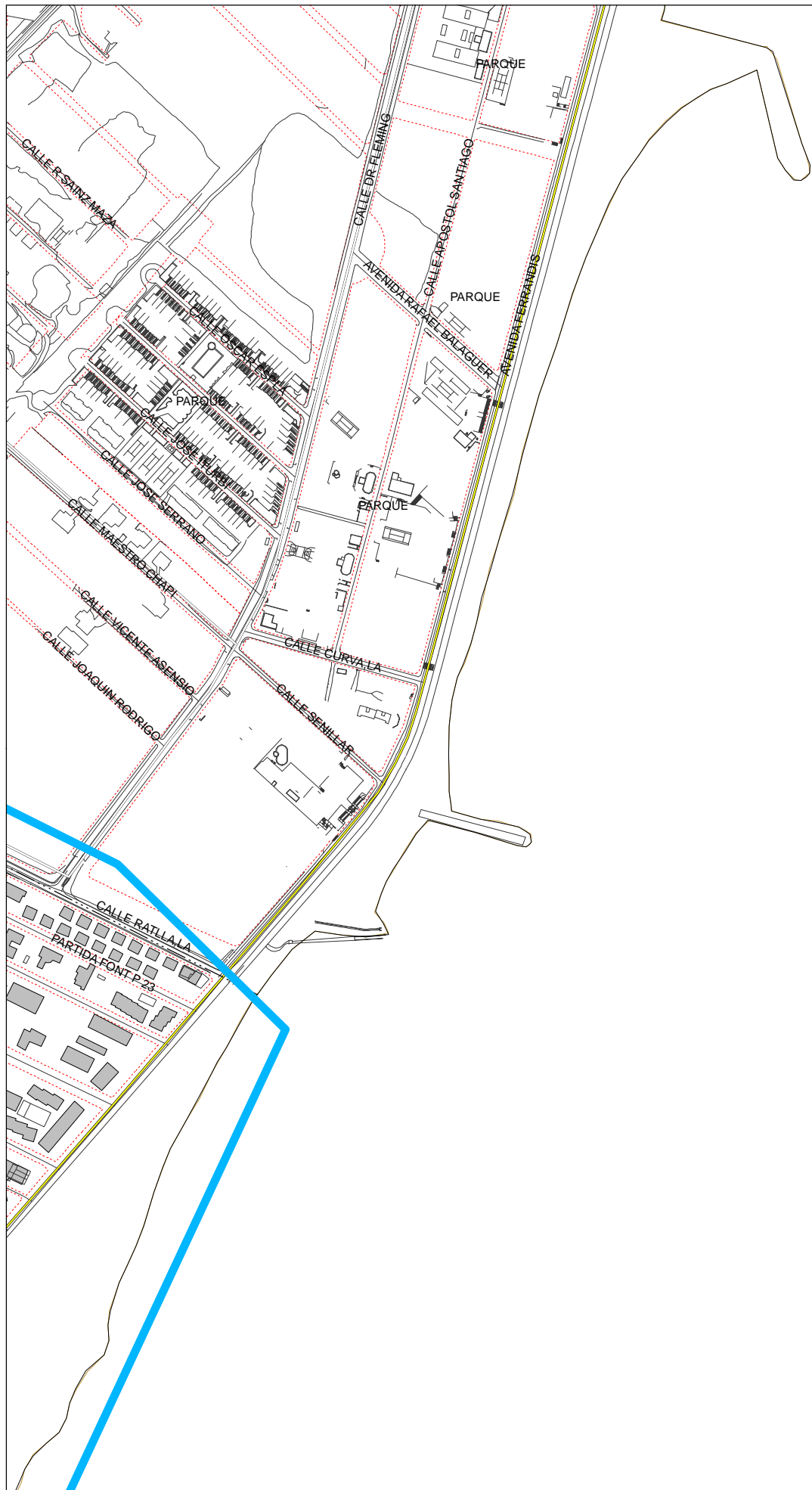
-  Aglomeración
-  Industrial
-  Recre-Deportivo
-  Residencial
-  Sanitario Docente
-  Zonas Terciarias

Niveles Sonoros

- <50 dB(A)
-  50-55 dB(A)
-  55-60 dB(A)
-  60-65 dB(A)
-  65-70 dB(A)
-  >70 dB(A)

Cuadrícula Situación





AJUNTAMENT DE CASTELLÓ







TABLA POBLACION AFECTADA

dB(A)	Ln	
	Nº personas expresados en centenas	%
<50	1808,92	99,8
50-55	0,07	0,0
55-60	1,28	0,1
60-65	2,15	0,1
65-70	0,00	0,0
>70	0,00	0,0
TOTAL	1812	100

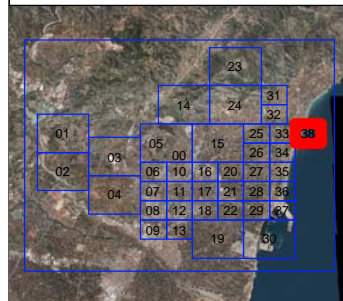
Usos de Edificios:

-  Aglomeración
-  Industrial
-  Recre-Deportivo
-  Residencial
-  Sanitario Docente
-  Zonas Terciarias

Niveles Sonoros

-  <50 dB(A)
-  50-55 dB(A)
-  55-60 dB(A)
-  60-65 dB(A)
-  65-70 dB(A)
-  >70 dB(A)

Cuadrícula Situación



AJUNTAMENT CASTELLÓ

Título del Proyecto:
MAPA ESTRATEGICO DE RUIDO
AGLOMERACIÓN DE CASTELLÓN DE LA PLANA



ESCALA ORIGINAL UNE A-3
 Numerica: 1:5.000
 Gráfica
 0 100 Metros



Título del Plano:
Mapa de Ruido Afección Ferrocarril
Indicador Ln (23-07h)

Fecha:
Febrero 2012

Codigo: Ag_VAL_33_3T_38
Hoja 38 de 38